

BUKU AGREGAT KEPENDUDUKAN

SEMESTER 1 |

2025



**DINAS KEPENDUDUKAN
DAN PENCATATAN SIPIL
KABUPATEN PONOROGO**

KATA PENGANTAR

Puji syukur kami panjatkan kehadiran Tuhan Yang Maha Esa atas rohmat dan ridho-nya sehingga kami dapat menyusun Buku Agregat Kependudukan Semester I Tahun 2025 dengan lancar.


Buku Agregat Kependudukan berisi rekapitulasi jumlah penduduk di Kabupaten Ponorogo Semester I Tahun 2025 yang bersumber dari Data Kependudukan Bersih Semester I Tahun 2025 Direktorat Jenderal Kependudukan dan Pencatatan Sipil Kementerian Dalam Negeri.

Dengan diterbitkannya Buku Agregat Kependudukan ini diharapkan dapat memberikan informasi terkait jumlah keluarga, penduduk, pemilih pemilu, kepemilikan KTP-el, kepemilikan KIA dan akta kelahiran berdasarkan wilayah Kecamatan dan Desa/ Kelurahan kepada lembaga/ instansi pemerintah/ swasta dan masyarakat luas.

Ponorogo, 31 Desember 2025

Plt. Kepala Dinas
Kependudukan dan Pencatatan
Sipil Kabupaten Ponorogo




Drs. Herry Sutrisno
Pembina Utama Muda
NIP. 196606061986031016

DAFTAR ISI

KATA PENGANTAR.....	2
REKAPITULASI JUMLAH KELUARGA DAN JUMLAH PENDUDUK BERDASARKAN JENIS KELAMIN PER KECAMATAN.....	4
REKAPITULASI JUMLAH KELUARGA DAN JUMLAH PENDUDUK BERDASARKAN JENIS KELAMIN PER DESA ..	4
REKAPITULASI JUMLAH PENDUDUK USIA 17 TAHUN KE ATAS BERDASARKAN JENIS KELAMIN DAN KEPEMILIKAN KTP EL PER KECAMATAN.....	26
REKAPITULASI JUMLAH PENDUDUK USIA 17 TAHUN KE ATAS BERDASARKAN JENIS KELAMIN DAN KEPEMILIKAN KTP EL PER DESA.....	28
REKAPITULASI KEPEMILIKAN AKTA KELAHIRAN DAN KARTU IDENTITAS ANAK (KIA) PER KECAMATAN.....	48
REKAPITULASI KEPEMILIKAN AKTA KELAHIRAN DAN KARTU IDENTITAS ANAK (KIA) PER KECAMATAN.....	50





DINAS KEPENDUDUKAN
DAN PENCATATAN SIPIL
KABUPATEN PONOROGO

2025 | SEMESTER 1

REKAPITULASI JUMLAH KELUARGA DAN
JUMLAH PENDUDUK BERDASARKAN JENIS
KELAMIN PER KECAMATAN



REKAPITULASI JUMLAH KELUARGA DAN JUMLAH PENDUDUK BERDASARKAN JENIS KELAMIN PER KECAMATAN

KABUPATEN PONOROGO


NO	KODE WILAYAH	NAMA KECAMATAN	JUMLAH KK			JUMLAH PENDUDUK		
			L	P	L + P	L	P	L + P
1	2	3	4	5	6	7	8	9
1	3502.01	SLAHUNG	16.569	4.837	21.406	27.299	27.712	55.011
2	3502.02	NGRAYUN	20.094	3.322	23.416	31.633	31.006	62.639
3	3502.03	BUNGKAL	11.885	3.470	15.355	19.468	20.220	39.688
4	3502.04	SAMBIT	12.345	3.370	15.715	20.460	20.758	41.218
5	3502.05	SAWOO	19.103	4.235	23.338	31.482	31.810	63.292
6	3502.06	SOOKO	7.750	1.814	9.564	12.185	12.549	24.734
7	3502.07	PULUNG	16.155	4.268	20.423	26.469	27.026	53.495
8	3502.08	MLARAK	10.233	3.102	13.335	17.951	18.311	36.262
9	3502.09	JETIS	9.195	2.829	12.024	16.058	16.256	32.314
10	3502.10	SIMAN	13.909	4.009	17.918	24.203	24.491	48.694
11	3502.11	BALONG	14.178	4.427	18.605	23.937	24.843	48.780
12	3502.12	KAUMAN	13.816	4.375	18.191	23.696	24.064	47.760
13	3502.13	BADEGAN	9.941	2.763	12.704	17.298	17.291	34.589
14	3502.14	SAMPUNG	12.109	3.899	16.008	20.207	20.694	40.901
15	3502.15	SUKOREJO	17.455	5.187	22.642	29.584	30.152	59.736
16	3502.16	BABADAN	20.208	6.256	26.464	35.306	35.819	71.125
17	3502.17	PONOROGO	21.291	7.003	28.294	38.332	38.957	77.289
18	3502.18	JENANGAN	18.203	5.483	23.686	30.986	31.626	62.612
19	3502.19	NGEBEL	6.447	1.666	8.113	10.925	10.910	21.835
20	3502.20	JAMBON	13.931	4.147	18.078	24.143	24.212	48.355
21	3502.21	PUDAK	3.146	475	3.621	4.830	4.833	9.663
TOTAL			287.963	80.937	368.900	486.452	493.540	979.992



DINAS KEPENDUDUKAN
DAN PENCATATAN SIPIL
KABUPATEN PONOROGO

2025 | SEMESTER 1

REKAPITULASI JUMLAH KELUARGA DAN
JUMLAH PENDUDUK BERDASARKAN JENIS
KELAMIN PER DESA



REKAPITULASI JUMLAH KELUARGA DAN JUMLAH PENDUDUK BERDASARKAN JENIS KELAMIN PER DESA

KECAMATAN SLAHUNG

NO	KODE WILAYAH	NAMA KECAMATAN	JUMLAH KK			JUMLAH PENDUDUK		
			L	P	L + P	L	P	L + P
1	2	3	4	5	6	7	8	9
1	3502.01.2001	TUGUREJO	1.479	338	1.817	2.387	2.319	4.706
2	3502.01.2002	SENEPO	923	195	1.118	1.496	1.439	2.935
3	3502.01.2003	SLAHUNG	2.431	775	3.206	4.098	4.104	8.202
4	3502.01.2004	CALUK	626	199	825	1.035	1.064	2.099
5	3502.01.2005	BROTO	550	180	730	881	959	1.840
6	3502.01.2006	MENGGARE	431	124	555	722	730	1.452
7	3502.01.2007	KAMBENG	810	257	1.067	1.454	1.455	2.909
8	3502.01.2008	WATES	1.332	413	1.745	2.210	2.232	4.442
9	3502.01.2009	NGILO-ILO	716	199	915	1.164	1.176	2.340
10	3502.01.2010	DURI	1.229	344	1.573	1.999	2.043	4.042
11	3502.01.2011	NGLONING	346	101	447	566	594	1.160
12	3502.01.2012	PLANCUNGAN	485	157	642	831	837	1.668
13	3502.01.2013	JEBENG	562	179	741	938	957	1.895
14	3502.01.2014	GALAK	540	169	709	892	930	1.822
15	3502.01.2015	TRUNENG	278	85	363	443	455	898
16	3502.01.2016	SIMO	546	181	727	865	919	1.784
17	3502.01.2017	CRABAK	658	199	857	1.094	1.122	2.216
18	3502.01.2018	MOJOPITU	351	102	453	565	576	1.141
19	3502.01.2019	GUNDIK	691	197	888	1.107	1.156	2.263
20	3502.01.2020	NAILAN	578	158	736	908	973	1.881
21	3502.01.2021	GOMBANG	397	109	506	664	646	1.310
22	3502.01.2022	JANTI	610	176	786	980	1.026	2.006
TOTAL			16.569	4.837	21.406	27.299	27.712	55.011

REKAPITULASI JUMLAH KELUARGA DAN JUMLAH PENDUDUK BERDASARKAN JENIS KELAMIN PER DESA

KECAMATAN NGRAYUN

NO	KODE WILAYAH	NAMA KECAMATAN	JUMLAH KK			JUMLAH PENDUDUK		
			L	P	L + P	L	P	L + P
1	2	3	4	5	6	7	8	9
1	3502.02.2001	WONODADI	1.452	209	1.661	2.310	2.310	4.620
2	3502.02.2002	SENDANG	1.139	162	1.301	1.873	1.787	3.660
3	3502.02.2003	BAOSAN KIDUL	2.225	344	2.569	3.497	3.468	6.965
4	3502.02.2004	BINADE	929	223	1.152	1.432	1.456	2.888
5	3502.02.2005	MRAYAN	2.223	316	2.539	3.647	3.404	7.051
6	3502.02.2006	BAOSAN LOR	2.553	406	2.959	4.087	4.024	8.111
7	3502.02.2007	TEMON	1.122	212	1.334	1.760	1.732	3.492
8	3502.02.2008	SELUR	2.158	303	2.461	3.533	3.470	7.003
9	3502.02.2009	NGRAYUN	2.463	464	2.927	3.838	3.758	7.596
10	3502.02.2010	CEPOKO	2.282	431	2.713	3.258	3.186	6.444
11	3502.02.2011	GEDANGAN	1.548	252	1.800	2.398	2.411	4.809
TOTAL			20.094	3.322	23.416	31.633	31.006	62.639

KECAMATAN BUNGKAL

NO	KODE WILAYAH	NAMA KECAMATAN	JUMLAH KK			JUMLAH PENDUDUK		
			L	P	L + P	L	P	L + P
1	2	3	4	5	6	7	8	9
1	3502.03.2001	PELEM	562	164	726	865	954	1.819
2	3502.03.2002	KORIPAN	486	126	612	786	821	1.607
3	3502.03.2003	BEKARE	510	132	642	808	845	1.653
4	3502.03.2004	NAMBAK	703	225	928	1.131	1.279	2.410
5	3502.03.2005	KALISAT	623	173	796	1.015	1.104	2.119
6	3502.03.2006	MUNGGU	1.271	273	1.544	2.089	2.053	4.142
7	3502.03.2007	PAGER	526	167	693	888	944	1.832
8	3502.03.2008	BELANG	415	144	559	729	678	1.407
9	3502.03.2009	BUNGKAL	807	258	1.065	1.351	1.364	2.715
10	3502.03.2010	KETONGGO	244	86	330	424	422	846
11	3502.03.2011	KUNTI	482	152	634	764	829	1.593
12	3502.03.2012	BANCAR	1.045	321	1.366	1.731	1.785	3.516



1	2	3	4	5	6	7	8	9
13	3502.03.2013	PADAS	732	234	966	1.180	1.278	2.458
14	3502.03.2014	BUNGU	343	99	442	553	576	1.129
15	3502.03.2015	KUPOK	1.032	282	1.314	1.704	1.723	3.427
16	3502.03.2016	SAMBILAWANG	773	240	1.013	1.272	1.329	2.601
17	3502.03.2017	KWAJON	249	71	320	390	389	779
18	3502.03.2018	BEDI WETAN	518	183	701	869	930	1.799
19	3502.03.2019	BEDI KULON	564	140	704	919	917	1.836
TOTAL			11.885	3.470	15.355	19.468	20.220	39.688

KECAMATAN SAMBIT

NO	KODE WILAYAH	NAMA KECAMATAN	JUMLAH KK			JUMLAH PENDUDUK		
			L	P	L + P	L	P	L + P
1	2	3	4	5	6	7	8	9
1	3502.04.2001	GAJAH	1.476	229	1.705	2.242	2.206	4.448
2	3502.04.2002	WRINGINANOM	1.839	477	2.316	3.141	3.068	6.209
3	3502.04.2003	NGADISANAN	812	231	1.043	1.364	1.399	2.763
4	3502.04.2004	MAGUWAN	899	231	1.130	1.461	1.511	2.972
5	3502.04.2005	NGLEWAN	793	215	1.008	1.322	1.345	2.667
6	3502.04.2006	BEDINGIN	630	154	784	1.053	1.060	2.113
7	3502.04.2007	BANCANGAN	721	243	964	1.237	1.250	2.487
8	3502.04.2008	CAMPUREJO	1.054	351	1.405	1.824	1.869	3.693
9	3502.04.2009	CAMPURSARI	488	169	657	885	890	1.775
10	3502.04.2010	BULU	409	126	535	717	750	1.467
11	3502.04.2011	SAMBIT	539	205	744	927	1.010	1.937
12	3502.04.2012	BESUKI	579	170	749	942	965	1.907
13	3502.04.2013	WILANGAN	422	131	553	731	717	1.448
14	3502.04.2014	BANGSALAN	535	162	697	864	899	1.763
15	3502.04.2015	KEMUNING	420	129	549	667	748	1.415
16	3502.04.2016	JRAKAH	729	147	876	1.083	1.071	2.154
TOTAL			12.345	3.370	15.715	20.460	20.758	41.218



REKAPITULASI JUMLAH KELUARGA DAN JUMLAH PENDUDUK BERDASARKAN JENIS KELAMIN PER DESA

KECAMATAN SAWOO

NO	KODE WILAYAH	NAMA KECAMATAN	JUMLAH KK			JUMLAH PENDUDUK		
			L	P	L + P	L	P	L + P
1	2	3	4	5	6	7	8	9
1	3502.05.2001	TUMPUK	1.414	209	1.623	2.285	2.248	4.533
2	3502.05.2002	PANGKAL	2.139	463	2.602	3.459	3.521	6.980
3	3502.05.2003	TUMPAKPELEM	1.057	180	1.237	1.707	1.718	3.425
4	3502.05.2004	TEMPURAN	1.800	313	2.113	2.875	2.822	5.697
5	3502.05.2005	SRITI	1.088	182	1.270	1.783	1.817	3.600
6	3502.05.2006	TEMON	2.184	360	2.544	3.559	3.471	7.030
7	3502.05.2007	SAWOO	2.508	642	3.150	4.224	4.267	8.491
8	3502.05.2008	PRAYUNGAN	1.201	354	1.555	2.014	2.142	4.156
9	3502.05.2009	TUGUREJO	519	133	652	871	920	1.791
10	3502.05.2010	GROGOL	2.600	635	3.235	4.386	4.431	8.817
11	3502.05.2011	KETRO	307	122	429	534	551	1.085
12	3502.05.2012	KORI	900	261	1.161	1.467	1.560	3.027
13	3502.05.2013	BONDRANG	581	173	754	999	990	1.989
14	3502.05.2014	NGINDENG	805	208	1.013	1.319	1.352	2.671
TOTAL			19.103	4.235	23.338	31.482	31.810	63.292

KECAMATAN SOOKO

NO	KODE WILAYAH	NAMA KECAMATAN	JUMLAH KK			JUMLAH PENDUDUK		
			L	P	L + P	L	P	L + P
1	2	3	4	5	6	7	8	9
1	3502.06.2001	NGADIROJO	1.500	312	1.812	2.323	2.351	4.674
2	3502.06.2002	KLEPU	791	204	995	1.246	1.276	2.522
3	3502.06.2003	SURU	1.448	332	1.780	2.253	2.356	4.609
4	3502.06.2004	SOOKO	1.118	303	1.421	1.803	1.875	3.678
5	3502.06.2005	BEDOHO	926	170	1.096	1.457	1.497	2.954
6	3502.06.2006	JURUG	1.967	493	2.460	3.103	3.194	6.297
TOTAL			7.750	1.814	9.564	12.185	12.549	24.734



REKAPITULASI JUMLAH KELUARGA DAN JUMLAH PENDUDUK BERDASARKAN JENIS KELAMIN PER DESA

KECAMATAN PULUNG

NO	KODE WILAYAH	NAMA KECAMATAN	JUMLAH KK			JUMLAH PENDUDUK		
			L	P	L + P	L	P	L + P
1	2	3	4	5	6	7	8	9
1	3502.07.2001	KARANGPATIHAN	829	204	1.033	1.435	1.382	2.817
2	3502.07.2002	TEGALREJO	536	149	685	866	862	1.728
3	3502.07.2003	BEDRUG	812	199	1.011	1.291	1.355	2.646
4	3502.07.2004	WAGIR KIDUL	1.585	302	1.887	2.569	2.508	5.077
5	3502.07.2005	SINGGAHAN	1.111	323	1.434	1.791	1.943	3.734
6	3502.07.2006	PATIK	674	180	854	1.077	1.100	2.177
7	3502.07.2007	PULUNG	1.336	407	1.743	2.278	2.325	4.603
8	3502.07.2008	PULUNG MERDIKO	605	157	762	1.000	1.039	2.039
9	3502.07.2009	SIDOHARJO	870	294	1.164	1.461	1.553	3.014
10	3502.07.2010	WOTAN	769	231	1.000	1.248	1.292	2.540
11	3502.07.2011	PLUNTURAN	1.040	297	1.337	1.749	1.690	3.439
12	3502.07.2012	POMAHAN	1.378	404	1.782	2.235	2.374	4.609
13	3502.07.2013	KESUGIHAN	758	237	995	1.278	1.317	2.595
14	3502.07.2014	SERAG	564	179	743	923	960	1.883
15	3502.07.2015	WAYANG	502	128	630	779	802	1.581
16	3502.07.2016	MUNGGUNG	1.428	316	1.744	2.312	2.303	4.615
17	3502.07.2017	BEKIRING	695	122	817	1.085	1.092	2.177
18	3502.07.2018	BANARAN	663	139	802	1.092	1.129	2.221
TOTAL			16.155	4.268	20.423	26.469	27.026	53.495

KECAMATAN MLARAK

NO	KODE WILAYAH	NAMA KECAMATAN	JUMLAH KK			JUMLAH PENDUDUK		
			L	P	L + P	L	P	L + P
1	2	3	4	5	6	7	8	9
1	3502.08.2001	TUGU	827	256	1.083	1.381	1.423	2.804
2	3502.08.2002	CANDI	593	162	755	1.011	1.057	2.068
3	3502.08.2003	TOTOKAN	590	186	776	1.000	1.023	2.023
4	3502.08.2004	NGRUKEM	754	242	996	1.341	1.316	2.657
5	3502.08.2005	SIWALAN	758	245	1.003	1.302	1.396	2.698

1	2	3	4	5	6	7	8	9
6	3502.08.2006	JORESAN	505	156	661	911	944	1.855
7	3502.08.2007	NGLUMPANG	592	160	752	1.012	1.057	2.069
8	3502.08.2008	GONTOR	691	193	884	1.298	1.335	2.633
9	3502.08.2009	GANDU	721	228	949	1.307	1.265	2.572
10	3502.08.2010	JABUNG	825	267	1.092	1.492	1.438	2.930
11	3502.08.2011	BAJANG	675	241	916	1.178	1.252	2.430
12	3502.08.2012	MLARAK	859	277	1.136	1.514	1.549	3.063
13	3502.08.2013	SERANGAN	319	93	412	524	546	1.070
14	3502.08.2014	SUREN	705	161	866	1.254	1.260	2.514
15	3502.08.2015	KAPONAN	819	235	1.054	1.426	1.450	2.876
TOTAL			10.233	3.102	13.335	17.951	18.311	36.262

KECAMATAN JETIS

NO	KODE WILAYAH	NAMA KECAMATAN	JUMLAH KK			JUMLAH PENDUDUK		
			L	P	L + P	L	P	L + P
1	2	3	4	5	6	7	8	9
1	3502.09.2001	NGASINAN	1.318	430	1.748	2.303	2.315	4.618
2	3502.09.2002	KUTU KULON	461	155	616	819	807	1.626
3	3502.09.2003	KUTU WETAN	610	195	805	1.034	1.044	2.078
4	3502.09.2004	KRADENAN	356	112	468	603	620	1.223
5	3502.09.2005	MOJOMATI	318	87	405	528	565	1.093
6	3502.09.2006	COPER	810	215	1.025	1.407	1.391	2.798
7	3502.09.2007	MOJOREJO	636	170	806	1.103	1.143	2.246
8	3502.09.2008	KARANGGEBANG	852	271	1.123	1.477	1.544	3.021
9	3502.09.2009	JETIS	466	149	615	821	839	1.660
10	3502.09.2010	TEGALSARI	467	162	629	833	864	1.697
11	3502.09.2011	WONOKETRO	617	192	809	1.093	1.119	2.212
12	3502.09.2012	JOSARI	811	253	1.064	1.441	1.418	2.859
13	3502.09.2013	TURI	848	273	1.121	1.537	1.537	3.074
14	3502.09.2014	WINONG	625	165	790	1.059	1.050	2.109
TOTAL			9.195	2.829	12.024	16.058	16.256	32.314



**REKAPITULASI JUMLAH KELUARGA DAN JUMLAH PENDUDUK
BERDASARKAN JENIS KELAMIN PER DESA**

KECAMATAN SIMAN

NO	KODE WILAYAH	NAMA KECAMATAN	JUMLAH KK			JUMLAH PENDUDUK		
			L	P	L + P	L	P	L + P
1	2	3	4	5	6	7	8	9
1	3502.10.1017	RONOWIJAYAN	1.113	283	1.396	2.061	2.087	4.148
2	3502.10.1018	MANGUNSUMAN	1.297	368	1.665	2.336	2.318	4.654
3	3502.10.2001	DEMANGAN	903	261	1.164	1.569	1.605	3.174
4	3502.10.2002	NGABAR	682	192	874	1.170	1.254	2.424
5	3502.10.2003	MADUSARI	667	189	856	1.211	1.167	2.378
6	3502.10.2004	BETON	947	253	1.200	1.713	1.628	3.341
7	3502.10.2005	SEKARAN	654	208	862	1.134	1.175	2.309
8	3502.10.2006	BRAHU	683	208	891	1.185	1.204	2.389
9	3502.10.2007	KEPUHRUBUH	565	151	716	982	961	1.943
10	3502.10.2008	SAWUH	344	131	475	595	644	1.239
11	3502.10.2009	JARAK	724	191	915	1.186	1.192	2.378
12	3502.10.2010	TRANJANG	445	167	612	751	796	1.547
13	3502.10.2011	PIJERAN	955	275	1.230	1.560	1.580	3.140
14	3502.10.2012	MANUK	595	175	770	1.011	995	2.006
15	3502.10.2013	SIMAN	901	256	1.157	1.585	1.565	3.150
16	3502.10.2014	PATIHAN KIDUL	844	242	1.086	1.452	1.536	2.988
17	3502.10.2015	RONOSENTANAN	725	221	946	1.220	1.222	2.442
18	3502.10.2016	TAJUG	865	238	1.103	1.482	1.562	3.044
TOTAL			13.909	4.009	17.918	24.203	24.491	48.694

REKAPITULASI JUMLAH KELUARGA DAN JUMLAH PENDUDUK BERDASARKAN JENIS KELAMIN PER DESA

KECAMATAN BALONG

NO	KODE WILAYAH	NAMA KECAMATAN	JUMLAH KK			JUMLAH PENDUDUK		
			L	P	L + P	L	P	L + P
1	2	3	4	5	6	7	8	9
1	3502.11.2001	PANDAK	1.060	309	1.369	1.796	1.855	3.651
2	3502.11.2002	BULU KIDUL	328	112	440	568	588	1.156
3	3502.11.2003	BULAK	347	94	441	578	597	1.175
4	3502.11.2004	NGENDUT	418	113	531	728	735	1.463
5	3502.11.2005	KARANGPATIHAN	1.612	481	2.093	2.723	2.766	5.489
6	3502.11.2006	SUMBEREJO	462	120	582	753	769	1.522
7	3502.11.2007	NGUMPUL	857	276	1.133	1.417	1.481	2.898
8	3502.11.2008	NGRAKET	390	116	506	653	680	1.333
9	3502.11.2009	DADAPAN	474	145	619	785	826	1.611
10	3502.11.2010	SINGKIL	634	208	842	1.079	1.130	2.209
11	3502.11.2011	KARANGAN	959	357	1.316	1.689	1.762	3.451
12	3502.11.2012	BAJANG	828	274	1.102	1.423	1.441	2.864
13	3502.11.2013	BALONG	1.147	377	1.524	1.939	2.071	4.010
14	3502.11.2014	JALEN	521	192	713	867	958	1.825
15	3502.11.2015	KARANGMOJO	300	89	389	483	518	1.001
16	3502.11.2016	SEDARAT	702	217	919	1.171	1.175	2.346
17	3502.11.2017	PURWOREJO	610	198	808	1.006	1.063	2.069
18	3502.11.2018	TATUNG	653	202	855	1.113	1.131	2.244
19	3502.11.2019	MUNENG	673	228	901	1.173	1.222	2.395
20	3502.11.2020	NGAMPEL	1.203	319	1.522	1.993	2.075	4.068
TOTAL			14.178	4.427	18.605	23.937	24.843	48.780

KECAMATAN KAUMAN

NO	KODE WILAYAH	NAMA KECAMATAN	JUMLAH KK			JUMLAH PENDUDUK		
			L	P	L + P	L	P	L + P
1	2	3	4	5	6	7	8	9
1	3502.12.2001	TEGALOMBO	963	281	1.244	1.600	1.702	3.302
2	3502.12.2002	NONGKODONO	648	172	820	1.080	1.049	2.129
3	3502.12.2003	SUKOSARI	439	128	567	766	734	1.500



1	2	3	4	5	6	7	8	9
4	3502.12.2004	NGRANDU	1.253	337	1.590	2.058	2.090	4.148
5	3502.12.2005	NGLARANGAN	122	50	172	209	251	460
6	3502.12.2006	BRINGIN	736	249	985	1.231	1.331	2.562
7	3502.12.2007	PENGGOL	955	272	1.227	1.656	1.651	3.307
8	3502.12.2008	GABEL	825	263	1.088	1.394	1.392	2.786
9	3502.12.2009	CILUK	287	99	386	503	513	1.016
10	3502.12.2010	SEMANDING	1.064	373	1.437	1.849	1.906	3.755
11	3502.12.2011	TOSANAN	770	246	1.016	1.322	1.391	2.713
12	3502.12.2012	MARON	507	179	686	932	939	1.871
13	3502.12.2013	SOMOROTO	1.521	529	2.050	2.608	2.644	5.252
14	3502.12.2014	PLOSOJENAR	971	313	1.284	1.718	1.662	3.380
15	3502.12.2015	CARAT	1.030	325	1.355	1.763	1.776	3.539
16	3502.12.2016	KAUMAN	1.725	559	2.284	3.007	3.033	6.040
TOTAL			13.816	4.375	18.191	23.696	24.064	47.760

KECAMATAN BADEGAN

NO	KODE WILAYAH	NAMA KECAMATAN	JUMLAH KK			JUMLAH PENDUDUK		
			L	P	L + P	L	P	L + P
1	2	3	4	5	6	7	8	9
1	3502.13.2001	DAYAKAN	1.152	295	1.447	1.953	1.959	3.912
2	3502.13.2002	KARANGAN	1.672	434	2.106	2.874	2.866	5.740
3	3502.13.2003	TANJUNGGUNUNG	866	256	1.122	1.488	1.482	2.970
4	3502.13.2004	KARANGJOHO	962	232	1.194	1.616	1.648	3.264
5	3502.13.2005	TANJUNGREJO	1.027	297	1.324	1.760	1.777	3.537
6	3502.13.2006	BANDARALIM	528	179	707	917	949	1.866
7	3502.13.2007	KAPURAN	812	248	1.060	1.433	1.419	2.852
8	3502.13.2008	WATUBONANG	1.445	356	1.801	2.695	2.618	5.313
9	3502.13.2009	BITING	634	161	795	1.123	1.087	2.210
10	3502.13.2010	BADEGAN	843	305	1.148	1.439	1.486	2.925
TOTAL			9.941	2.763	12.704	17.298	17.291	34.589

REKAPITULASI JUMLAH KELUARGA DAN JUMLAH PENDUDUK BERDASARKAN JENIS KELAMIN PER DESA

KECAMATAN SAMPUNG

NO	KODE WILAYAH	NAMA KECAMATAN	JUMLAH KK			JUMLAH PENDUDUK		
			L	P	L + P	L	P	L + P
1	2	3	4	5	6	7	8	9
1	3502.14.2001	SAMPUNG	1.617	584	2.201	2.688	2.751	5.439
2	3502.14.2002	POHIJO	1.248	310	1.558	1.886	1.993	3.879
3	3502.14.2003	JENANGAN	806	193	999	1.186	1.278	2.464
4	3502.14.2004	NGLURUP	734	237	971	1.176	1.244	2.420
5	3502.14.2005	TULUNG	1.068	370	1.438	1.850	1.859	3.709
6	3502.14.2006	CARANGREJO	1.459	512	1.971	2.543	2.580	5.123
7	3502.14.2007	PAGERUKIR	607	151	758	1.082	1.056	2.138
8	3502.14.2008	KUNTI	1.112	365	1.477	1.904	1.918	3.822
9	3502.14.2009	GLINGGANG	513	217	730	876	882	1.758
10	3502.14.2010	GELANG KULON	1.166	389	1.555	1.970	2.003	3.973
11	3502.14.2011	KARANGWALUH	799	252	1.051	1.353	1.348	2.701
12	3502.14.2012	RINGINPUTIH	980	319	1.299	1.693	1.782	3.475
TOTAL			12.109	3.899	16.008	20.207	20.694	40.901

KECAMATAN SUKOREJO

NO	KODE WILAYAH	NAMA KECAMATAN	JUMLAH KK			JUMLAH PENDUDUK		
			L	P	L + P	L	P	L + P
1	2	3	4	5	6	7	8	9
1	3502.15.2001	SUKOREJO	1.545	454	1.999	2.614	2.669	5.283
2	3502.15.2002	BANGUNREJO	1.671	514	2.185	2.859	2.831	5.690
3	3502.15.2003	SIDOREJO	1.253	335	1.588	2.126	2.189	4.315
4	3502.15.2004	NAMBANGREJO	936	274	1.210	1.689	1.677	3.366
5	3502.15.2005	LENGKONG	783	234	1.017	1.392	1.406	2.798
6	3502.15.2006	GELANG LOR	1.421	435	1.856	2.351	2.414	4.765
7	3502.15.2007	SERANGAN	842	250	1.092	1.400	1.457	2.857
8	3502.15.2008	NAMPAN	418	108	526	700	712	1.412
9	3502.15.2009	KRANGGAN	376	119	495	639	680	1.319
10	3502.15.2010	GOLAN	517	185	702	886	889	1.775
11	3502.15.2011	PRAJEGAN	1.873	559	2.432	3.061	3.265	6.326



1	2	3	4	5	6	7	8	9
12	3502.15.2012	KEDUNGBANTENG	1.529	443	1.972	2.546	2.593	5.139
13	3502.15.2013	KARANGLO LOR	681	171	852	1.135	1.142	2.277
14	3502.15.2014	GGERAN	824	250	1.074	1.455	1.430	2.885
15	3502.15.2015	GANDUKEPUH	1.301	406	1.707	2.229	2.238	4.467
16	3502.15.2016	KALIMALANG	489	159	648	829	851	1.680
17	3502.15.2017	SRAGI	459	153	612	791	837	1.628
18	3502.15.2018	MOROSARI	537	138	675	882	872	1.754
TOTAL			17.455	5.187	22.642	29.584	30.152	59.736

KECAMATAN BABADAN

NO	KODE WILAYAH	NAMA KECAMATAN	JUMLAH KK			JUMLAH PENDUDUK		
			L	P	L + P	L	P	L + P
1	2	3	4	5	6	7	8	9
1	3502.16.1001	KERTOSARI	2.030	596	2.626	3.680	3.700	7.380
2	3502.16.1003	PATIHAN WETAN	1.120	339	1.459	2.018	1.952	3.970
3	3502.16.1005	KADIPATEN	2.102	698	2.800	3.723	3.762	7.485
4	3502.16.2002	CEKOK	1.080	321	1.401	1.958	1.883	3.841
5	3502.16.2004	JAPAN	912	252	1.164	1.600	1.585	3.185
6	3502.16.2006	GUPOLO	693	206	899	1.299	1.255	2.554
7	3502.16.2007	POLOREJO	1.469	438	1.907	2.543	2.570	5.113
8	3502.16.2008	BARENG	441	146	587	778	817	1.595
9	3502.16.2009	NGUNUT	1.244	399	1.643	2.225	2.266	4.491
10	3502.16.2010	SUKOSARI	2.052	591	2.643	3.491	3.622	7.113
11	3502.16.2011	LEMBAH	1.614	501	2.115	2.763	2.830	5.593
12	3502.16.2012	PONDOK	942	320	1.262	1.662	1.700	3.362
13	3502.16.2013	BABADAN	1.371	474	1.845	2.351	2.467	4.818
14	3502.16.2014	PURWOSARI	1.534	441	1.975	2.564	2.644	5.208
15	3502.16.2015	TRISONO	1.604	534	2.138	2.651	2.766	5.417
TOTAL			20.208	6.256	26.464	35.306	35.819	71.125

**REKAPITULASI JUMLAH KELUARGA DAN JUMLAH PENDUDUK
BERDASARKAN JENIS KELAMIN PER DESA**

KECAMATAN PONOROGO

NO	KODE WILAYAH	NAMA KECAMATAN	JUMLAH KK			JUMLAH PENDUDUK		
			L	P	L + P	L	P	L + P
1	2	3	4	5	6	7	8	9
1	3502.17.1001	PAJU	1.023	297	1.320	1.840	1.790	3.630
2	3502.17.1002	BROTONEGARAN	1.263	407	1.670	2.294	2.296	4.590
3	3502.17.1003	PAKUNDEN	740	259	999	1.325	1.391	2.716
4	3502.17.1004	KEPATIHAN	1.152	359	1.511	2.011	2.105	4.116
5	3502.17.1005	SURODIKRAMAN	1.349	485	1.834	2.460	2.530	4.990
6	3502.17.1006	PURBOSUMAN	1.594	504	2.098	2.908	2.887	5.795
7	3502.17.1007	TONATAN	1.530	440	1.970	2.773	2.809	5.582
8	3502.17.1008	BANGUNSARI	1.173	437	1.610	2.110	2.195	4.305
9	3502.17.1009	TAMANARUM	294	134	428	537	581	1.118
10	3502.17.1010	KAUMAN	702	201	903	1.240	1.249	2.489
11	3502.17.1011	TAMBAKBAYAN	779	256	1.035	1.402	1.428	2.830
12	3502.17.1012	PINGGIRSARI	455	143	598	788	858	1.646
13	3502.17.1013	MANGKUJAYAN	2.156	722	2.878	3.866	3.973	7.839
14	3502.17.1014	BANYUDONO	1.155	464	1.619	2.173	2.202	4.375
15	3502.17.1015	NOLOGATEN	1.221	498	1.719	2.216	2.325	4.541
16	3502.17.1016	COKROMENGGALAN	1.054	304	1.358	1.913	1.869	3.782
17	3502.17.1017	KENITEN	2.417	755	3.172	4.318	4.343	8.661
18	3502.17.1018	JINGGLONG	468	127	595	810	779	1.589
19	3502.17.1019	BEDURI	766	211	977	1.348	1.347	2.695
TOTAL			21.291	7.003	28.294	38.332	38.957	77.289

KECAMATAN JENANGAN

NO	KODE WILAYAH	NAMA KECAMATAN	JUMLAH KK			JUMLAH PENDUDUK		
			L	P	L + P	L	P	L + P
1	2	3	4	5	6	7	8	9
1	3502.18.1001	SETONO	884	258	1.142	1.565	1.562	3.127
2	3502.18.1002	SINGOSAREN	1.349	402	1.751	2.383	2.474	4.857
3	3502.18.2003	MRICAN	1.342	394	1.736	2.250	2.318	4.568
4	3502.18.2004	PLALANGAN	1.452	473	1.925	2.549	2.625	5.174



1	2	3	4	5	6	7	8	9
5	3502.18.2005	NGLAYANG	880	227	1.107	1.399	1.438	2.837
6	3502.18.2006	JENANGAN	1.466	426	1.892	2.434	2.463	4.897
7	3502.18.2007	JIMBE	1.169	316	1.485	1.953	1.976	3.929
8	3502.18.2008	NGRUPIT	1.831	609	2.440	3.192	3.265	6.457
9	3502.18.2009	PINTU	605	199	804	1.017	1.068	2.085
10	3502.18.2010	SEDAH	567	172	739	974	1.026	2.000
11	3502.18.2011	PANJENG	566	224	790	969	1.015	1.984
12	3502.18.2012	SRATEN	374	117	491	625	633	1.258
13	3502.18.2013	SEMANDING	922	303	1.225	1.608	1.620	3.228
14	3502.18.2014	TANJUNGSARI	976	255	1.231	1.651	1.629	3.280
15	3502.18.2015	PARINGAN	1.648	493	2.141	2.715	2.821	5.536
16	3502.18.2016	WATES	927	256	1.183	1.516	1.563	3.079
17	3502.18.2017	KEMIRI	1.245	359	1.604	2.186	2.130	4.316
TOTAL			18.203	5.483	23.686	30.986	31.626	62.612

KECAMATAN NGBEL

NO	KODE WILAYAH	NAMA KECAMATAN	JUMLAH KK			JUMLAH PENDUDUK		
			L	P	L + P	L	P	L + P
1	2	3	4	5	6	7	8	9
1	3502.19.2001	NGROGUNG	894	256	1.150	1.525	1.538	3.063
2	3502.19.2002	SAHANG	448	135	583	769	790	1.559
3	3502.19.2003	WAGIR LOR	1.149	324	1.473	1.884	2.010	3.894
4	3502.19.2004	TALUN	1.224	253	1.477	2.063	2.005	4.068
5	3502.19.2005	GONDOWIDO	753	160	913	1.268	1.209	2.477
6	3502.19.2006	PUPUS	514	125	639	889	843	1.732
7	3502.19.2007	NGBEL	981	280	1.261	1.708	1.699	3.407
8	3502.19.2008	SEMPU	484	133	617	819	816	1.635
TOTAL			6.447	1.666	8.113	10.925	10.910	21.835

REKAPITULASI JUMLAH KELUARGA DAN JUMLAH PENDUDUK BERDASARKAN JENIS KELAMIN PER DESA

KECAMATAN JAMBON

NO	KODE WILAYAH	NAMA KECAMATAN	JUMLAH KK			JUMLAH PENDUDUK		
			L	P	L + P	L	P	L + P
1	2	3	4	5	6	7	8	9
1	3502.20.2001	JONGGOL	1.049	267	1.316	1.742	1.722	3.464
2	3502.20.2002	POKO	711	200	911	1.165	1.173	2.338
3	3502.20.2003	SENDANG	1.178	329	1.507	1.922	1.931	3.853
4	3502.20.2004	BRINGINAN	407	120	527	646	673	1.319
5	3502.20.2005	KARANGLO KIDUL	1.092	339	1.431	1.863	1.905	3.768
6	3502.20.2006	KREBET	2.212	691	2.903	3.877	3.878	7.755
7	3502.20.2007	BULU LOR	1.323	364	1.687	2.281	2.281	4.562
8	3502.20.2008	JAMBON	832	220	1.052	1.439	1.429	2.868
9	3502.20.2009	BLEMBEM	1.904	588	2.492	3.444	3.419	6.863
10	3502.20.2010	PULOSARI	866	288	1.154	1.572	1.571	3.143
11	3502.20.2011	MENANG	346	107	453	593	622	1.215
12	3502.20.2012	SRANDIL	261	91	352	465	468	933
13	3502.20.2013	SIDOHARJO	1.750	543	2.293	3.134	3.140	6.274
TOTAL			13.931	4.147	18.078	24.143	24.212	48.355

KECAMATAN PUDAK

NO	KODE WILAYAH	NAMA KECAMATAN	JUMLAH KK			JUMLAH PENDUDUK		
			L	P	L + P	L	P	L+P
1	2	3	4	5	6	7	8	9
1	3502.21.2001	BARENG	721	105	826	1.095	1.122	2.217
2	3502.21.2002	TAMBANG	277	41	318	438	445	883
3	3502.21.2003	KRISIK	388	51	439	601	557	1.158
4	3502.21.2004	PUDAK WETAN	599	82	681	898	923	1.821
5	3502.21.2005	BANJAREJO	835	150	985	1.283	1.264	2.547
6	3502.21.2006	PUDAK KULON	326	46	372	515	522	1.037
TOTAL			3.146	475	3.621	4.830	4.833	9.663



DINAS KEPENDUDUKAN
DAN PENCATATAN SIPIL
KABUPATEN PONOROGO



**2025 | SEMESTER 1
REKAPITULASI JUMLAH
PENDUDUK USIA 17
TAHUN KE ATAS
BERDASARKAN JENIS
KELAMIN DAN
KEPEMILIKAN KTP-EL
PER KECAMATAN**

+ +
+ +
+ +
+ +

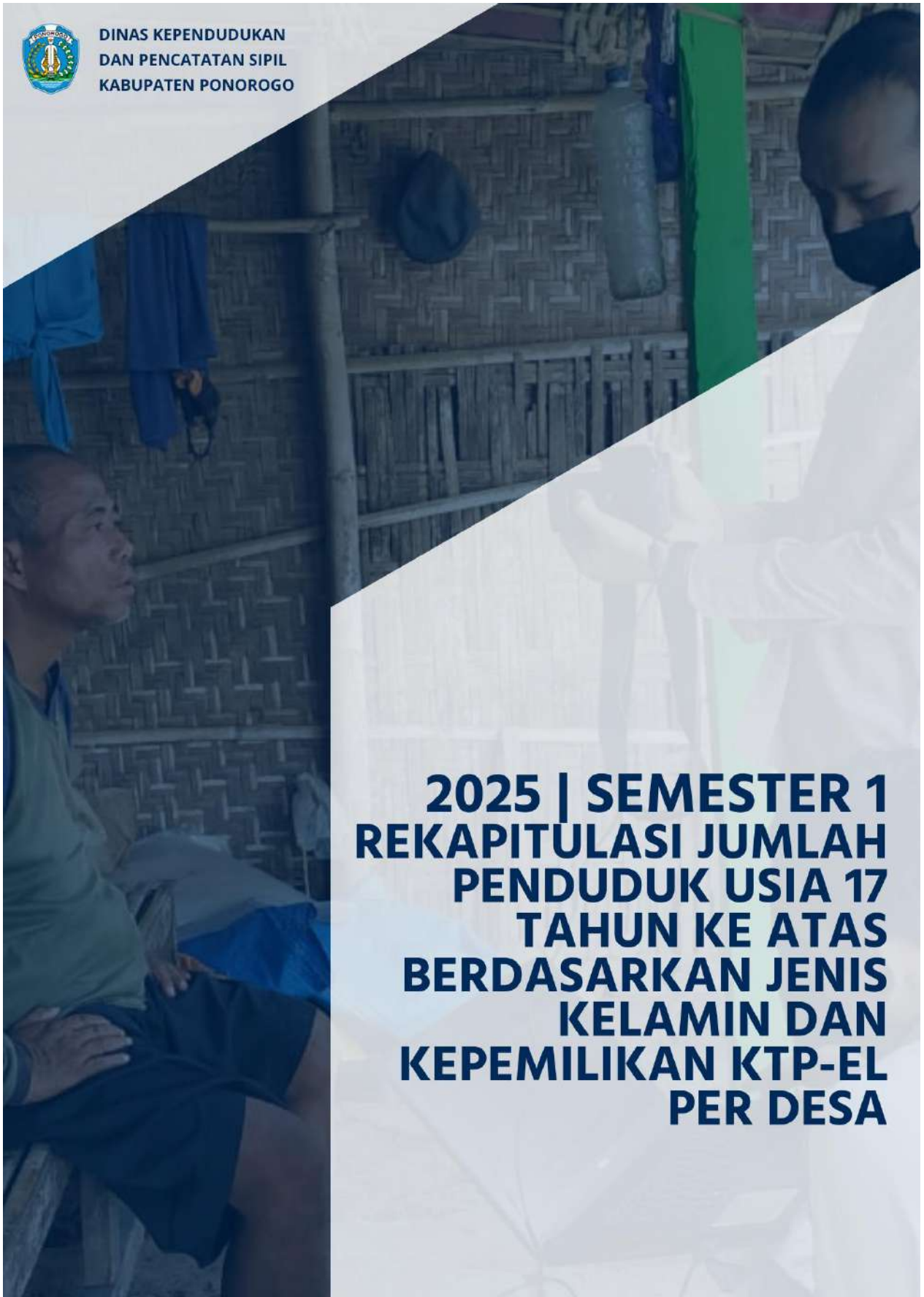
**REKAPITULASI JUMLAH PENDUDUK USIA 17 TAHUN KE ATAS
BERDASARKAN JENIS KELAMIN DAN KEPEMILIKAN KTP-EL
PER KECAMATAN**

KABUPATEN PONOROGO

NO	KODE WILAYAH	NAMA KECAMATAN	17 TAHUN KE ATAS			KEPEMILIKAN KTP-EL
			L	P	L + P	
1	2	3	4	5	6	7
1	3502.01	SLAHUNG	22.346	23.039	45.385	44.335
2	3502.02	NGRAYUN	25.907	25.437	51.344	50.164
3	3502.03	BUNGKAL	15.874	16.769	32.643	32.042
4	3502.04	SAMBIT	16.533	17.023	33.556	32.818
5	3502.05	SAWOO	25.383	26.091	51.474	50.408
6	3502.06	SOOKO	9.976	10.412	20.388	19.946
7	3502.07	PULUNG	21.344	22.116	43.460	42.529
8	3502.08	MLARAK	14.202	14.780	28.982	28.360
9	3502.09	JETIS	12.834	13.222	26.056	25.583
10	3502.10	SIMAN	19.069	19.668	38.737	37.915
11	3502.11	BALONG	19.504	20.722	40.226	39.532
12	3502.12	KAUMAN	18.913	19.689	38.602	37.858
13	3502.13	BADEGAN	13.859	14.130	27.989	27.369
14	3502.14	SAMPUNG	16.432	17.119	33.551	32.699
15	3502.15	SUKOREJO	23.521	24.420	47.941	46.965
16	3502.16	BABADAN	27.964	29.142	57.106	55.788
17	3502.17	PONOROGO	30.085	31.143	61.228	59.915
18	3502.18	JENANGAN	24.687	25.724	50.411	49.367
19	3502.19	NGEBEL	8.921	9.006	17.927	17.458
20	3502.20	JAMBON	19.555	19.924	39.479	38.519
21	3502.21	PUDAK	3.880	4.008	7.888	7.729
TOTAL			390.789	403.584	794.373	777.299



DINAS KEPENDUDUKAN
DAN PENCATATAN SIPIL
KABUPATEN PONOROGO



**2025 | SEMESTER 1
REKAPITULASI JUMLAH
PENDUDUK USIA 17
TAHUN KE ATAS
BERDASARKAN JENIS
KELAMIN DAN
KEPEMILIKAN KTP-EL
PER DESA**

**REKAPITULASI JUMLAH PENDUDUK USIA 17 TAHUN KE ATAS
BERDASARKAN JENIS KELAMIN DAN KEPEMILIKAN KTP-EL PER DESA**

KECAMATAN SLAHUNG

NO	KODE WILAYAH	NAMA KECAMATAN	17 TAHUN KE ATAS			KEPEMILIKAN KTP-EL
			L	P	L + P	
1	2	3	4	5	6	7
1	3502.01.2001	TUGUREJO	1.956	1.918	3.874	3.793
2	3502.01.2002	SENEPO	1.245	1.198	2.443	2.396
3	3502.01.2003	SLAHUNG	3.316	3.459	6.775	6.588
4	3502.01.2004	CALUK	848	875	1.723	1.686
5	3502.01.2005	BROTO	726	789	1.515	1.475
6	3502.01.2006	MENGGARE	583	604	1.187	1.170
7	3502.01.2007	KAMBENG	1.145	1.171	2.316	2.245
8	3502.01.2008	WATES	1.828	1.873	3.701	3.593
9	3502.01.2009	NGILO-ILO	971	1.006	1.977	1.937
10	3502.01.2010	DURI	1.669	1.703	3.372	3.293
11	3502.01.2011	NGLONING	467	476	943	923
12	3502.01.2012	PLANCUNGAN	664	696	1.360	1.338
13	3502.01.2013	JEBENG	770	811	1.581	1.541
14	3502.01.2014	GALAK	725	769	1.494	1.468
15	3502.01.2015	TRUNENG	369	387	756	738
16	3502.01.2016	SIMO	711	763	1.474	1.451
17	3502.01.2017	CRABAK	884	947	1.831	1.790
18	3502.01.2018	MOJOPITU	461	479	940	918
19	3502.01.2019	GUNDIK	907	932	1.839	1.807
20	3502.01.2020	NAILAN	749	797	1.546	1.508
21	3502.01.2021	GOMBANG	548	535	1.083	1.056
22	3502.01.2022	JANTI	804	851	1.655	1.621
TOTAL			22.346	23.039	45.385	44.335

**REKAPITULASI JUMLAH PENDUDUK USIA 17 TAHUN KE ATAS
BERDASARKAN JENIS KELAMIN DAN KEPEMILIKAN KTP-EL PER DESA**

KECAMATAN NGRAYUN

NO	KODE WILAYAH	NAMA KECAMATAN	17 TAHUN KE ATAS			KEPEMILIKAN KTP-EL
			L	P	L + P	
1	2	3	4	5	6	7
1	3502.02.2001	WONODADI	1.851	1.887	3.738	3.646
2	3502.02.2002	SENDANG	1.551	1.452	3.003	2.932
3	3502.02.2003	BAOSAN KIDUL	2.863	2.816	5.679	5.545
4	3502.02.2004	BINADE	1.189	1.205	2.394	2.351
5	3502.02.2005	MRAYAN	2.923	2.787	5.710	5.570
6	3502.02.2006	BAOSAN LOR	3.348	3.297	6.645	6.497
7	3502.02.2007	TEMON	1.481	1.424	2.905	2.832
8	3502.02.2008	SELUR	2.902	2.876	5.778	5.652
9	3502.02.2009	NGRAYUN	3.157	3.070	6.227	6.079
10	3502.02.2010	CEPOKO	2.661	2.653	5.314	5.190
11	3502.02.2011	GEDANGAN	1.981	1.970	3.951	3.870
TOTAL			25.907	25.437	51.344	50.164

KECAMATAN BUNGKAL

NO	KODE WILAYAH	NAMA KECAMATAN	17 TAHUN KE ATAS			KEPEMILIKAN KTP-EL
			L	P	L + P	
1	2	3	4	5	6	7
1	3502.03.2001	PELEM	720	791	1.511	1.493
2	3502.03.2002	KORIPAN	641	698	1.339	1.316
3	3502.03.2003	BEKARE	666	704	1.370	1.345
4	3502.03.2004	NAMBAK	935	1.057	1.992	1.949
5	3502.03.2005	KALISAT	831	897	1.728	1.699
6	3502.03.2006	MUNGGU	1.701	1.713	3.414	3.315
7	3502.03.2007	PAGER	753	768	1.521	1.496
8	3502.03.2008	BELANG	607	589	1.196	1.175
9	3502.03.2009	BUNGKAL	1.117	1.125	2.242	2.195
10	3502.03.2010	KETONGGO	335	356	691	677
11	3502.03.2011	KUNTI	635	672	1.307	1.283
12	3502.03.2012	BANCAR	1.382	1.462	2.844	2.806

1	2	3	4	5	6	7
13	3502.03.2013	PADAS	963	1.059	2.022	1.992
14	3502.03.2014	BUNGU	443	481	924	902
15	3502.03.2015	KUPOK	1.368	1.412	2.780	2.734
16	3502.03.2016	SAMBILAWANG	1.032	1.105	2.137	2.100
17	3502.03.2017	KWAJON	320	321	641	637
18	3502.03.2018	BEDI WETAN	685	802	1.487	1.461
19	3502.03.2019	BEDI KULON	740	757	1.497	1.467
TOTAL			15.874	16.769	32.643	32.042

KECAMATAN SAMBIT

NO	KODE WILAYAH	NAMA KECAMATAN	17 TAHUN KE ATAS			KEPEMILIKAN KTP-EL
			L	P	L + P	
1	2	3	4	5	6	7
1	3502.04.2001	GAJAH	1.873	1.836	3.709	3.615
2	3502.04.2002	WRINGINANOM	2.571	2.546	5.117	5.012
3	3502.04.2003	NGADISANAN	1.083	1.138	2.221	2.170
4	3502.04.2004	MAGUWAN	1.167	1.201	2.368	2.319
5	3502.04.2005	NGLEWAN	1.069	1.086	2.155	2.096
6	3502.04.2006	BEDINGIN	861	859	1.720	1.697
7	3502.04.2007	BANCANGAN	974	1.027	2.001	1.964
8	3502.04.2008	CAMPUREJO	1.463	1.534	2.997	2.922
9	3502.04.2009	CAMPURSARI	698	716	1.414	1.373
10	3502.04.2010	BULU	546	614	1.160	1.136
11	3502.04.2011	SAMBIT	749	822	1.571	1.540
12	3502.04.2012	BESUKI	766	779	1.545	1.518
13	3502.04.2013	WILANGAN	589	595	1.184	1.161
14	3502.04.2014	BANGSALAN	687	742	1.429	1.396
15	3502.04.2015	KEMUNING	543	628	1.171	1.151
16	3502.04.2016	JRAKAH	894	900	1.794	1.748
TOTAL			16.533	17.023	33.556	32.818

**REKAPITULASI JUMLAH PENDUDUK USIA 17 TAHUN KE ATAS
BERDASARKAN JENIS KELAMIN DAN KEPEMILIKAN KTP-EL PER DESA**

KECAMATAN SAWOO

NO	KODE WILAYAH	NAMA KECAMATAN	17 TAHUN KE ATAS			KEPEMILIKAN KTP-EL
			L	P	L + P	
1	2	3	4	5	6	7
1	3502.05.2001	TUMPUK	1.847	1.851	3.698	3.619
2	3502.05.2002	PANGKAL	2.769	2.857	5.626	5.502
3	3502.05.2003	TUMPAKPELEM	1.409	1.419	2.828	2.780
4	3502.05.2004	TEMPURAN	2.340	2.359	4.699	4.623
5	3502.05.2005	SRITI	1.449	1.500	2.949	2.889
6	3502.05.2006	TEMON	2.911	2.856	5.767	5.619
7	3502.05.2007	SAWOO	3.339	3.490	6.829	6.665
8	3502.05.2008	PRAYUNGAN	1.630	1.735	3.365	3.307
9	3502.05.2009	TUGUREJO	698	741	1.439	1.417
10	3502.05.2010	GROGOL	3.482	3.598	7.080	6.938
11	3502.05.2011	KETRO	421	460	881	864
12	3502.05.2012	KORI	1.201	1.267	2.468	2.414
13	3502.05.2013	BONDRANG	820	819	1.639	1.608
14	3502.05.2014	NGINDENG	1.067	1.139	2.206	2.163
TOTAL			25.383	26.091	51.474	50.408

KECAMATAN SOOKO

NO	KODE WILAYAH	NAMA KECAMATAN	17 TAHUN KE ATAS			KEPEMILIKAN KTP-EL
			L	P	L + P	
1	2	3	4	5	6	7
1	3502.06.2001	NGADIROJO	1.923	1.993	3.916	3.829
2	3502.06.2002	KLEPU	1.019	1.075	2.094	2.049
3	3502.06.2003	SURU	1.855	1.938	3.793	3.698
4	3502.06.2004	SOOKO	1.467	1.533	3.000	2.932
5	3502.06.2005	BEDOHO	1.199	1.239	2.438	2.383
6	3502.06.2006	JURUG	2.513	2.634	5.147	5.055
TOTAL			9.976	10.412	20.388	19.946

**REKAPITULASI JUMLAH PENDUDUK USIA 17 TAHUN KE ATAS
BERDASARKAN JENIS KELAMIN DAN KEPEMILIKAN KTP-EL PER DESA**

KECAMATAN PULUNG

NO	KODE WILAYAH	NAMA KECAMATAN	17 TAHUN KE ATAS			KEPEMILIKAN KTP-EL
			L	P	L + P	
1	2	3	4	5	6	7
1	3502.07.2001	KARANGPATIHAN	1.159	1.156	2.315	2.262
2	3502.07.2002	TEGALREJO	679	709	1.388	1.368
3	3502.07.2003	BEDRUG	1.049	1.115	2.164	2.123
4	3502.07.2004	WAGIR KIDUL	2.052	2.024	4.076	3.967
5	3502.07.2005	SINGGAHAN	1.457	1.552	3.009	2.940
6	3502.07.2006	PATIK	860	917	1.777	1.731
7	3502.07.2007	PULUNG	1.810	1.912	3.722	3.630
8	3502.07.2008	PULUNG MERDIKO	812	843	1.655	1.623
9	3502.07.2009	SIDOHARJO	1.175	1.276	2.451	2.390
10	3502.07.2010	WOTAN	1.010	1.049	2.059	2.020
11	3502.07.2011	PLUNTURAN	1.425	1.430	2.855	2.789
12	3502.07.2012	POMAHAN	1.814	1.951	3.765	3.702
13	3502.07.2013	KESUGIHAN	1.022	1.096	2.118	2.080
14	3502.07.2014	SERAG	756	803	1.559	1.524
15	3502.07.2015	WAYANG	635	645	1.280	1.253
16	3502.07.2016	MUNGGUNG	1.855	1.843	3.698	3.641
17	3502.07.2017	BEKIRING	886	886	1.772	1.732
18	3502.07.2018	BANARAN	888	909	1.797	1.754
TOTAL			21.344	22.116	43.460	42.529

KECAMATAN MLARAK

NO	KODE WILAYAH	NAMA KECAMATAN	17 TAHUN KE ATAS			KEPEMILIKAN KTP-EL
			L	P	L + P	
1	2	3	4	5	6	7
1	3502.08.2001	TUGU	1.122	1.191	2.313	2.271
2	3502.08.2002	CANDI	821	870	1.691	1.661
3	3502.08.2003	TOTOKAN	804	864	1.668	1.627
4	3502.08.2004	NGRUKEM	1.059	1.072	2.131	2.089
5	3502.08.2005	SIWALAN	1.012	1.087	2.099	2.059

1	2	3	4	5	6	7
6	3502.08.2006	JORESAN	722	752	1.474	1.443
7	3502.08.2007	NGLUMPANG	804	842	1.646	1.615
8	3502.08.2008	GONTOR	995	1.004	1.999	1.953
9	3502.08.2009	GANDU	1.031	1.034	2.065	2.022
10	3502.08.2010	JABUNG	1.178	1.174	2.352	2.293
11	3502.08.2011	BAJANG	915	1.016	1.931	1.891
12	3502.08.2012	MLARAK	1.192	1.256	2.448	2.386
13	3502.08.2013	SERANGAN	420	438	858	844
14	3502.08.2014	SUREN	999	999	1.998	1.948
15	3502.08.2015	KAPONAN	1.128	1.181	2.309	2.258
TOTAL			14.202	14.780	28.982	28.360

KECAMATAN JETIS

NO	KODE WILAYAH	NAMA KECAMATAN	17 TAHUN KE ATAS			KEPEMILIKAN KTP-EL
			L	P	L + P	
1	2	3	4	5	6	7
1	3502.09.2001	NGASINAN	1.865	1.921	3.786	3.726
2	3502.09.2002	KUTU KULON	649	644	1.293	1.273
3	3502.09.2003	KUTU WETAN	823	865	1.688	1.648
4	3502.09.2004	KRADENAN	494	508	1.002	986
5	3502.09.2005	MOJOMATI	430	449	879	867
6	3502.09.2006	COPER	1.130	1.125	2.255	2.223
7	3502.09.2007	MOJOREJO	886	910	1.796	1.755
8	3502.09.2008	KARANGGEBANG	1.184	1.238	2.422	2.379
9	3502.09.2009	JETIS	638	687	1.325	1.298
10	3502.09.2010	TEGALSARI	649	701	1.350	1.320
11	3502.09.2011	WONOKETRO	889	904	1.793	1.748
12	3502.09.2012	JOSARI	1.154	1.165	2.319	2.283
13	3502.09.2013	TURI	1.197	1.247	2.444	2.396
14	3502.09.2014	WINONG	846	858	1.704	1.681
TOTAL			12.834	13.222	26.056	25.583

**REKAPITULASI JUMLAH PENDUDUK USIA 17 TAHUN KE ATAS
BERDASARKAN JENIS KELAMIN DAN KEPEMILIKAN KTP-EL PER DESA**

KECAMATAN SIMAN

NO	KODE WILAYAH	NAMA KECAMATAN	17 TAHUN KE ATAS			KEPEMILIKAN KTP-EL
			L	P	L + P	
1	2	3	4	5	6	7
1	3502.10.1017	RONOWIJAYAN	1.608	1.609	3.217	3.136
2	3502.10.1018	MANGUNSUMAN	1.851	1.862	3.713	3.630
3	3502.10.2001	DEMANGAN	1.257	1.287	2.544	2.489
4	3502.10.2002	NGABAR	933	1.019	1.952	1.913
5	3502.10.2003	MADUSARI	947	938	1.885	1.838
6	3502.10.2004	BETON	1.342	1.302	2.644	2.600
7	3502.10.2005	SEKARAN	907	957	1.864	1.828
8	3502.10.2006	BRAHU	907	977	1.884	1.856
9	3502.10.2007	KEPUHRUBUH	782	774	1.556	1.525
10	3502.10.2008	SAWUH	463	525	988	969
11	3502.10.2009	JARAK	950	980	1.930	1.900
12	3502.10.2010	TRANJANG	594	650	1.244	1.211
13	3502.10.2011	PIJERAN	1.264	1.278	2.542	2.487
14	3502.10.2012	MANUK	815	817	1.632	1.594
15	3502.10.2013	SIMAN	1.229	1.242	2.471	2.421
16	3502.10.2014	PATIHAN KIDUL	1.129	1.211	2.340	2.290
17	3502.10.2015	RONOSENTANAN	964	999	1.963	1.918
18	3502.10.2016	TAJUG	1.127	1.241	2.368	2.310
TOTAL			19.069	19.668	38.737	37.915

**REKAPITULASI JUMLAH PENDUDUK USIA 17 TAHUN KE ATAS
BERDASARKAN JENIS KELAMIN DAN KEPEMILIKAN KTP-EL PER DESA**

KECAMATAN BALONG

NO	KODE WILAYAH	NAMA KECAMATAN	17 TAHUN KE ATAS			KEPEMILIKAN KTP-EL
			L	P	L + P	
1	2	3	4	5	6	7
1	3502.11.2001	PANDAK	1.511	1.565	3.076	3.043
2	3502.11.2002	BULU KIDUL	463	489	952	936
3	3502.11.2003	BULAK	477	491	968	955
4	3502.11.2004	NGENDUT	602	630	1.232	1.220
5	3502.11.2005	KARANGPATIHAN	2.273	2.370	4.643	4.537
6	3502.11.2006	SUMBEREJO	615	624	1.239	1.220
7	3502.11.2007	NGUMPUL	1.164	1.246	2.410	2.372
8	3502.11.2008	NGRAKET	520	565	1.085	1.065
9	3502.11.2009	DADAPAN	639	689	1.328	1.298
10	3502.11.2010	SINGKIL	872	922	1.794	1.771
11	3502.11.2011	KARANGAN	1.349	1.461	2.810	2.754
12	3502.11.2012	BAJANG	1.164	1.201	2.365	2.318
13	3502.11.2013	BALONG	1.539	1.713	3.252	3.185
14	3502.11.2014	JALEN	691	804	1.495	1.476
15	3502.11.2015	KARANGMOJO	388	437	825	807
16	3502.11.2016	SEDARAT	949	977	1.926	1.895
17	3502.11.2017	PURWOREJO	826	887	1.713	1.681
18	3502.11.2018	TATUNG	898	960	1.858	1.827
19	3502.11.2019	MUNENG	951	1.000	1.951	1.927
20	3502.11.2020	NGAMPEL	1.613	1.691	3.304	3.245
TOTAL			19.504	20.722	40.226	39.532

KECAMATAN KAUMAN

NO	KODE WILAYAH	NAMA KECAMATAN	17 TAHUN KE ATAS			KEPEMILIKAN KTP-EL
			L	P	L + P	
1	2	3	4	5	6	7
1	3502.12.2001	TEGALOMBO	1.298	1.383	2.681	2.628
2	3502.12.2002	NONGKODONO	852	871	1.723	1.698
3	3502.12.2003	SUKOSARI	599	603	1.202	1.186

1	2	3	4	5	6	7
4	3502.12.2004	NGRANDU	1.656	1.727	3.383	3.323
5	3502.12.2005	NGLARANGAN	165	200	365	359
6	3502.12.2006	BRINGIN	970	1.097	2.067	2.028
7	3502.12.2007	PENGGOL	1.310	1.349	2.659	2.605
8	3502.12.2008	GABEL	1.109	1.140	2.249	2.221
9	3502.12.2009	CILUK	399	429	828	811
10	3502.12.2010	SEMANDING	1.472	1.570	3.042	2.980
11	3502.12.2011	TOSANAN	1.051	1.109	2.160	2.114
12	3502.12.2012	MARON	738	777	1.515	1.481
13	3502.12.2013	SOMOROTO	2.067	2.156	4.223	4.141
14	3502.12.2014	PLOSOJENAR	1.390	1.350	2.740	2.679
15	3502.12.2015	CARAT	1.413	1.463	2.876	2.825
16	3502.12.2016	KAUMAN	2.424	2.465	4.889	4.779
TOTAL			18.913	19.689	38.602	37.858

KECAMATAN BADEGAN

NO	KODE WILAYAH	NAMA KECAMATAN	17 TAHUN KE ATAS			KEPEMILIKAN KTP-EL
			L	P	L + P	
1	2	3	4	5	6	7
1	3502.13.2001	DAYAKAN	1.592	1.611	3.203	3.113
2	3502.13.2002	KARANGAN	2.277	2.339	4.616	4.527
3	3502.13.2003	TANJUNGGUNUNG	1.192	1.231	2.423	2.380
4	3502.13.2004	KARANGJOHO	1.314	1.336	2.650	2.588
5	3502.13.2005	TANJUNGREJO	1.429	1.449	2.878	2.822
6	3502.13.2006	BANDARALIM	703	762	1.465	1.434
7	3502.13.2007	KAPURAN	1.140	1.164	2.304	2.252
8	3502.13.2008	WATUBONANG	2.135	2.113	4.248	4.139
9	3502.13.2009	BITING	921	901	1.822	1.780
10	3502.13.2010	BADEGAN	1.156	1.224	2.380	2.334
TOTAL			13.859	14.130	27.989	27.369

**REKAPITULASI JUMLAH PENDUDUK USIA 17 TAHUN KE ATAS
BERDASARKAN JENIS KELAMIN DAN KEPEMILIKAN KTP-EL PER DESA**

KECAMATAN SAMPUNG

NO	KODE WILAYAH	NAMA KECAMATAN	17 TAHUN KE ATAS			KEPEMILIKAN KTP-EL
			L	P	L + P	
1	2	3	4	5	6	7
1	3502.14.2001	SAMPUNG	2.182	2.277	4.459	4.356
2	3502.14.2002	POHIJO	1.585	1.692	3.277	3.206
3	3502.14.2003	JENANGAN	995	1.070	2.065	2.032
4	3502.14.2004	NGLURUP	960	1.028	1.988	1.936
5	3502.14.2005	TULUNG	1.458	1.522	2.980	2.906
6	3502.14.2006	CARANGREJO	2.064	2.127	4.191	4.086
7	3502.14.2007	PAGERUKIR	878	852	1.730	1.683
8	3502.14.2008	KUNTI	1.557	1.592	3.149	3.053
9	3502.14.2009	GLINGGANG	720	736	1.456	1.427
10	3502.14.2010	GELANG KULON	1.581	1.661	3.242	3.154
11	3502.14.2011	KARANGWALUH	1.095	1.106	2.201	2.142
12	3502.14.2012	RINGINPUTIH	1.357	1.456	2.813	2.718
TOTAL			16.432	17.119	33.551	32.699

KECAMATAN SUKOREJO

NO	KODE WILAYAH	NAMA KECAMATAN	17 TAHUN KE ATAS			KEPEMILIKAN KTP-EL
			L	P	L + P	
1	2	3	4	5	6	7
1	3502.15.2001	SUKOREJO	2.069	2.168	4.237	4.147
2	3502.15.2002	BANGUNREJO	2.235	2.295	4.530	4.435
3	3502.15.2003	SIDOREJO	1.670	1.783	3.453	3.369
4	3502.15.2004	NAMBANGREJO	1.322	1.331	2.653	2.600
5	3502.15.2005	LENGKONG	1.111	1.116	2.227	2.178
6	3502.15.2006	GELANG LOR	1.873	1.960	3.833	3.760
7	3502.15.2007	SERANGAN	1.114	1.209	2.323	2.260
8	3502.15.2008	NAMPAN	559	579	1.138	1.121
9	3502.15.2009	KRANGGAN	512	545	1.057	1.034
10	3502.15.2010	GOLAN	695	739	1.434	1.401
11	3502.15.2011	PRAJEGAN	2.455	2.627	5.082	5.000

1	2	3	4	5	6	7
12	3502.15.2012	KEDUNGBANTENG	2.050	2.105	4.155	4.061
13	3502.15.2013	KARANGLO LOR	919	916	1.835	1.799
14	3502.15.2014	GGERAN	1.146	1.145	2.291	2.240
15	3502.15.2015	GANDUKEPUH	1.762	1.824	3.586	3.525
16	3502.15.2016	KALIMALANG	670	695	1.365	1.343
17	3502.15.2017	SRAGI	638	670	1.308	1.277
18	3502.15.2018	MOROSARI	721	713	1.434	1.415
TOTAL			23.521	24.420	47.941	46.965

KECAMATAN BABADAN

NO	KODE WILAYAH	NAMA KECAMATAN	17 TAHUN KE ATAS			KEPEMILIKAN KTP-EL
			L	P	L + P	
1	2	3	4	5	6	7
1	3502.16.1001	KERTOSARI	2.924	3.006	5.930	5.819
2	3502.16.1003	PATIHAN WETAN	1.559	1.606	3.165	3.085
3	3502.16.1005	KADIPATEN	2.890	3.000	5.890	5.743
4	3502.16.2002	CEKOK	1.532	1.499	3.031	2.955
5	3502.16.2004	JAPAN	1.276	1.279	2.555	2.500
6	3502.16.2006	GUPOLO	1.006	1.012	2.018	1.975
7	3502.16.2007	POLOREJO	2.049	2.102	4.151	4.040
8	3502.16.2008	BARENG	597	679	1.276	1.239
9	3502.16.2009	NGUNUT	1.774	1.846	3.620	3.531
10	3502.16.2010	SUKOSARI	2.779	2.940	5.719	5.593
11	3502.16.2011	LEMBAH	2.208	2.312	4.520	4.409
12	3502.16.2012	PONDOK	1.327	1.373	2.700	2.639
13	3502.16.2013	BABADAN	1.882	2.005	3.887	3.795
14	3502.16.2014	PURWOSARI	2.051	2.177	4.228	4.142
15	3502.16.2015	TRISONO	2.110	2.306	4.416	4.323
TOTAL			27.964	29.142	57.106	55.788

**REKAPITULASI JUMLAH PENDUDUK USIA 17 TAHUN KE ATAS
BERDASARKAN JENIS KELAMIN DAN KEPEMILIKAN KTP-EL PER DESA**

KECAMATAN PONOROGO

NO	KODE WILAYAH	NAMA KECAMATAN	17 TAHUN KE ATAS			KEPEMILIKAN KTP-EL
			L	P	L + P	
1	2	3	4	5	6	7
1	3502.17.1001	PAJU	1.433	1.428	2.861	2.797
2	3502.17.1002	BROTONEGARAN	1.798	1.834	3.632	3.547
3	3502.17.1003	PAKUNDEN	1.056	1.128	2.184	2.139
4	3502.17.1004	KEPATIHAN	1.591	1.675	3.266	3.202
5	3502.17.1005	SURODIKRAMAN	1.952	2.030	3.982	3.891
6	3502.17.1006	PURBOSUMAN	2.219	2.291	4.510	4.423
7	3502.17.1007	TONATAN	2.143	2.200	4.343	4.239
8	3502.17.1008	BANGUNSARI	1.668	1.755	3.423	3.349
9	3502.17.1009	TAMANARUM	426	472	898	877
10	3502.17.1010	KAUMAN	966	996	1.962	1.926
11	3502.17.1011	TAMBAKBAYAN	1.100	1.135	2.235	2.195
12	3502.17.1012	PINGGIRSARI	612	660	1.272	1.250
13	3502.17.1013	MANGKUJAYAN	3.032	3.183	6.215	6.067
14	3502.17.1014	BANYUDONO	1.697	1.804	3.501	3.427
15	3502.17.1015	NOLOGATEN	1.741	1.823	3.564	3.491
16	3502.17.1016	COKROMENGGALAN	1.478	1.481	2.959	2.902
17	3502.17.1017	KENITEN	3.481	3.544	7.025	6.884
18	3502.17.1018	JINGGLONG	638	629	1.267	1.245
19	3502.17.1019	BEDURI	1.054	1.075	2.129	2.064
TOTAL			30.085	31.143	61.228	59.915

KECAMATAN JENANGAN

NO	KODE WILAYAH	NAMA KECAMATAN	17 TAHUN KE ATAS			KEPEMILIKAN KTP-EL
			L	P	L + P	
1	2	3	4	5	6	7
1	3502.18.1001	SETONO	1.224	1.232	2.456	2.414
2	3502.18.1002	SINGOSAREN	1.887	1.956	3.843	3.752
3	3502.18.2003	MRICAN	1.774	1.870	3.644	3.563
4	3502.18.2004	PLALANGAN	2.027	2.127	4.154	4.086

1	2	3	4	5	6	7
5	3502.18.2005	NGLAYANG	1.145	1.191	2.336	2.296
6	3502.18.2006	JENANGAN	1.934	2.026	3.960	3.885
7	3502.18.2007	JIMBE	1.546	1.614	3.160	3.080
8	3502.18.2008	NGRUPIT	2.538	2.652	5.190	5.057
9	3502.18.2009	PINTU	800	872	1.672	1.639
10	3502.18.2010	SEDAH	790	838	1.628	1.592
11	3502.18.2011	PANJENG	768	828	1.596	1.558
12	3502.18.2012	SRATEN	506	526	1.032	1.012
13	3502.18.2013	SEMANDING	1.248	1.319	2.567	2.517
14	3502.18.2014	TANJUNGSARI	1.331	1.309	2.640	2.597
15	3502.18.2015	PARINGAN	2.166	2.326	4.492	4.401
16	3502.18.2016	WATES	1.245	1.297	2.542	2.492
17	3502.18.2017	KEMIRI	1.758	1.741	3.499	3.426
TOTAL			24.687	25.724	50.411	49.367

KECAMATAN NGBEL

NO	KODE WILAYAH	NAMA KECAMATAN	17 TAHUN KE ATAS			KEPEMILIKAN KTP-EL
			L	P	L + P	
1	2	3	4	5	6	7
1	3502.19.2001	NGROGUNG	1.251	1.248	2.499	2.426
2	3502.19.2002	SAHANG	635	654	1.289	1.259
3	3502.19.2003	WAGIR LOR	1.547	1.682	3.229	3.136
4	3502.19.2004	TALUN	1.702	1.645	3.347	3.257
5	3502.19.2005	GONDOWIDO	1.032	1.014	2.046	1.988
6	3502.19.2006	PUPUS	707	714	1.421	1.384
7	3502.19.2007	NGBEL	1.372	1.376	2.748	2.683
8	3502.19.2008	SEMPU	675	673	1.348	1.325
TOTAL			8.921	9.006	17.927	17.458

**REKAPITULASI JUMLAH PENDUDUK USIA 17 TAHUN KE ATAS
BERDASARKAN JENIS KELAMIN DAN KEPEMILIKAN KTP-EL PER DESA**

KECAMATAN JAMBON

NO	KODE WILAYAH	NAMA KECAMATAN	17 TAHUN KE ATAS			KEPEMILIKAN KTP-EL
			L	P	L + P	
1	2	3	4	5	6	7
1	3502.20.2001	JONGGOL	1.469	1.442	2.911	2.847
2	3502.20.2002	POKO	946	999	1.945	1.915
3	3502.20.2003	SENDANG	1.553	1.609	3.162	3.109
4	3502.20.2004	BRINGINAN	524	557	1.081	1.063
5	3502.20.2005	KARANGLO KIDUL	1.483	1.561	3.044	2.960
6	3502.20.2006	KREBET	3.156	3.200	6.356	6.207
7	3502.20.2007	BULU LOR	1.875	1.856	3.731	3.630
8	3502.20.2008	JAMBON	1.158	1.164	2.322	2.256
9	3502.20.2009	BLEMBEM	2.748	2.775	5.523	5.364
10	3502.20.2010	PULOSARI	1.233	1.303	2.536	2.467
11	3502.20.2011	MENANG	478	488	966	939
12	3502.20.2012	SRANDIL	364	386	750	734
13	3502.20.2013	SIDOHARJO	2.568	2.584	5.152	5.028
TOTAL			19.555	19.924	39.479	38.519

KECAMATAN PUDAK

NO	KODE WILAYAH	NAMA KECAMATAN	17 TAHUN KE ATAS			KEPEMILIKAN KTP-EL
			L	P	L + P	
1	2	3	4	5	6	7
1	35.02.21.2001	BARENG	889	929	1.818	1.776
2	35.02.21.2002	TAMBANG	343	371	714	698
3	35.02.21.2003	KRISIK	479	470	949	929
4	35.02.21.2004	PUDAK WETAN	742	773	1.515	1.484
5	35.02.21.2005	BANJAREJO	1.015	1.041	2.056	2.020
6	35.02.21.2006	PUDAK KULON	412	424	836	822
TOTAL			3.880	4.008	7.888	7.729

REKAPITULASI KEPEMILIKAN AKTA KELAHIRAN DAN — KARTU IDENTITAS ANAK (KIA) PER KECAMATAN

2025 | SEMESTER 1



2 0 2 5

REKAPITULASI KEPEMILIKAN AKTA KELAHIRAN DAN KARTU IDENTITAS ANAK (KIA) PER KECAMATAN

KABUPATEN PONOROGO

NO	KODE WILAYAH	NAMA KECAMATAN	WAJIB AKTA KELAHIRAN	KEPEMILIKAN AKTA KELAHIRAN	WAJIB KIA	KEPEMILIKAN KIA
1	2	3	4	5	6	7
1	3502.01	SLAHUNG	55.011	31.274	9.626	6.379
2	3502.02	NGRAYUN	62.639	34.227	11.295	8.136
3	3502.03	BUNGKAL	39.688	25.401	7.045	4.543
4	3502.04	SAMBIT	41.218	23.712	7.662	5.102
5	3502.05	SAWOO	63.292	35.953	11.818	7.465
6	3502.06	SOOKO	24.734	13.379	4.346	2.440
7	3502.07	PULUNG	53.495	27.642	10.035	6.714
8	3502.08	MLARAK	36.262	21.112	7.280	4.592
9	3502.09	JETIS	32.314	22.776	6.258	4.688
10	3502.10	SIMAN	48.694	29.200	9.957	7.280
11	3502.11	BALONG	48.780	27.675	8.554	6.046
12	3502.12	KAUMAN	47.760	28.158	9.158	7.086
13	3502.13	BADEGAN	34.589	18.936	6.600	3.866
14	3502.14	SAMPUNG	40.901	21.727	7.350	4.048
15	3502.15	SUKOREJO	59.736	33.004	11.795	8.355
16	3502.16	BABADAN	71.125	42.205	14.019	10.403
17	3502.17	PONOROGO	77.289	48.445	16.061	11.603
18	3502.18	JENANGAN	62.612	35.732	12.201	8.592
19	3502.19	NGEBEL	21.835	12.763	3.908	2.632
20	3502.20	JAMBON	48.355	27.457	8.876	5.738
21	3502.21	PUDAK	9.663	5.956	1.775	1.377
TOTAL			979.992	566.734	185.619	127.085

REKAPITULASI KEPEMILIKAN AKTA KELAHIRAN DAN — KARTU IDENTITAS ANAK (KIA) PER DESA

2025 | SEMESTER 1



2 0 2 5

REKAPITULASI KEPEMILIKAN AKTA KELAHIRAN DAN KARTU IDENTITAS ANAK (KIA) PER DESA

KECAMATAN SLAHUNG

NO	KODE WILAYAH	NAMA KECAMATAN	WAJIB AKTA KELAHIRAN	KEPEMILIKAN AKTA KELAHIRAN	WAJIB KIA	KEPEMILIKAN KIA
1	2	3	4	5	6	7
1	3502.01.2001	TUGUREJO	4.706	2.747	832	570
2	3502.01.2002	SENEPO	2.935	1.747	492	348
3	3502.01.2003	SLAHUNG	8.202	4.876	1.427	920
4	3502.01.2004	CALUK	2.099	1.209	376	270
5	3502.01.2005	BROTO	1.840	945	325	203
6	3502.01.2006	MENGGARE	1.452	863	265	140
7	3502.01.2007	KAMBENG	2.909	1.610	593	340
8	3502.01.2008	WATES	4.442	2.596	741	562
9	3502.01.2009	NGILO-ILO	2.340	1.176	363	224
10	3502.01.2010	DURI	4.042	2.141	670	477
11	3502.01.2011	NGLONING	1.160	675	217	145
12	3502.01.2012	PLANCUNGAN	1.668	879	308	251
13	3502.01.2013	JEBENG	1.895	1.099	314	191
14	3502.01.2014	GALAK	1.822	1.016	328	213
15	3502.01.2015	TRUNENG	898	531	142	93
16	3502.01.2016	SIMO	1.784	910	310	180
17	3502.01.2017	CRABAK	2.216	1.180	385	220
18	3502.01.2018	MOJOPITU	1.141	642	201	126
19	3502.01.2019	GUNDIK	2.263	1.338	424	258
20	3502.01.2020	NAILAN	1.881	1.087	335	221
21	3502.01.2021	GOMBANG	1.310	796	227	149
22	3502.01.2022	JANTI	2.006	1.211	351	278
TOTAL			55.011	31.274	9.626	6.379

REKAPITULASI KEPEMILIKAN AKTA KELAHIRAN DAN KARTU IDENTITAS ANAK (KIA) PER DESA

KECAMATAN NGRAYUN

NO	KODE WILAYAH	NAMA KECAMATAN	WAJIB AKTA KELAHIRAN	KEPEMILIKAN AKTA KELAHIRAN	WAJIB KIA	KEPEMILIKAN KIA
1	2	3	4	5	6	7
1	3502.02.2001	WONODADI	4.620	2.444	882	645
2	3502.02.2002	SENDANG	3.660	1.971	657	475
3	3502.02.2003	BAOSAN KIDUL	6.965	3.629	1.286	929
4	3502.02.2004	BINADE	2.888	1.541	494	382
5	3502.02.2005	MRAYAN	7.051	3.525	1.341	993
6	3502.02.2006	BAOSAN LOR	8.111	4.048	1.466	958
7	3502.02.2007	TEMON	3.492	1.744	587	442
8	3502.02.2008	SELUR	7.003	4.335	1.225	945
9	3502.02.2009	NGRAYUN	7.596	4.627	1.369	846
10	3502.02.2010	CEPOKO	6.444	3.779	1.130	813
11	3502.02.2011	GEDANGAN	4.809	2.584	858	708
TOTAL			62.639	34.227	11.295	8.136

KECAMATAN BUNGKAL

NO	KODE WILAYAH	NAMA KECAMATAN	WAJIB AKTA KELAHIRAN	KEPEMILIKAN AKTA KELAHIRAN	WAJIB KIA	KEPEMILIKAN KIA
1	2	3	4	5	6	7
1	3502.03.2001	PELEM	1.819	1.082	308	151
2	3502.03.2002	KORIPAN	1.607	1.005	268	207
3	3502.03.2003	BEKARE	1.653	1.022	283	168
4	3502.03.2004	NAMBAK	2.410	1.519	418	251
5	3502.03.2005	KALISAT	2.119	1.322	391	233
6	3502.03.2006	MUNGGU	4.142	2.332	728	455
7	3502.03.2007	PAGER	1.832	1.208	311	254
8	3502.03.2008	BELANG	1.407	940	211	163
9	3502.03.2009	BUNGKAL	2.715	1.771	473	274
10	3502.03.2010	KETONGGO	846	568	155	108
11	3502.03.2011	KUNTI	1.593	958	286	186
12	3502.03.2012	BANCAR	3.516	2.383	672	437

1	2	3	4	5	6	7
13	3502.03.2013	PADAS	2.458	1.553	436	240
14	3502.03.2014	BUNGU	1.129	765	205	155
15	3502.03.2015	KUPOK	3.427	2.347	647	493
16	3502.03.2016	SAMBILAWANG	2.601	1.887	464	276
17	3502.03.2017	KWAJON	779	544	138	113
18	3502.03.2018	BEDI WETAN	1.799	1.043	312	185
19	3502.03.2019	BEDI KULON	1.836	1.152	339	194
TOTAL			39.688	25.401	7.045	4.543

KECAMATAN SAMBIT

NO	KODE WILAYAH	NAMA KECAMATAN	WAJIB AKTA KELAHIRAN	KEPEMILIKAN AKTA KELAHIRAN	WAJIB KIA	KEPEMILIKAN KIA
1	2	3	4	5	6	7
1	3502.04.2001	GAJAH	4.448	2.475	739	383
2	3502.04.2002	WRINGINANOM	6.209	3.601	1.092	708
3	3502.04.2003	NGADISANAN	2.763	1.579	542	382
4	3502.04.2004	MAGUWAN	2.972	1.838	604	374
5	3502.04.2005	NGLEWAN	2.667	1.449	512	349
6	3502.04.2006	BEDINGIN	2.113	1.260	393	267
7	3502.04.2007	BANCANGAN	2.487	1.379	486	355
8	3502.04.2008	CAMPUREJO	3.693	2.086	696	436
9	3502.04.2009	CAMPURSARI	1.775	1.062	361	277
10	3502.04.2010	BULU	1.467	915	307	188
11	3502.04.2011	SAMBIT	1.937	1.128	366	202
12	3502.04.2012	BESUKI	1.907	1.113	362	292
13	3502.04.2013	WILANGAN	1.448	813	264	206
14	3502.04.2014	BANGSALAN	1.763	975	334	229
15	3502.04.2015	KEMUNING	1.415	776	244	192
16	3502.04.2016	JRAKAH	2.154	1.263	360	262
TOTAL			41.218	23.712	7.662	5.102

REKAPITULASI KEPEMILIKAN AKTA KELAHIRAN DAN KARTU IDENTITAS ANAK (KIA) PER DESA

KECAMATAN SAWOO

NO	KODE WILAYAH	NAMA KECAMATAN	WAJIB AKTA KELAHIRAN	KEPEMILIKAN AKTA KELAHIRAN	WAJIB KIA	KEPEMILIKAN KIA
1	2	3	4	5	6	7
1	3502.05.2001	TUMPUK	4.533	2.417	835	513
2	3502.05.2002	PANGKAL	6.980	4.062	1.354	912
3	3502.05.2003	TUMPAKPELEM	3.425	1.941	597	431
4	3502.05.2004	TEMPURAN	5.697	3.171	998	649
5	3502.05.2005	SRITI	3.600	2.139	651	407
6	3502.05.2006	TEMON	7.030	3.831	1.263	741
7	3502.05.2007	SAWOO	8.491	4.409	1.662	985
8	3502.05.2008	PRAYUNGAN	4.156	2.499	791	544
9	3502.05.2009	TUGUREJO	1.791	1.142	352	218
10	3502.05.2010	GROGOL	8.817	5.220	1.737	974
11	3502.05.2011	KETRO	1.085	649	204	161
12	3502.05.2012	KORI	3.027	1.824	559	361
13	3502.05.2013	BONDRANG	1.989	1.189	350	214
14	3502.05.2014	NGINDENG	2.671	1.460	465	355
TOTAL			63.292	35.953	11.818	7.465

KECAMATAN SOOKO

NO	KODE WILAYAH	NAMA KECAMATAN	WAJIB AKTA KELAHIRAN	KEPEMILIKAN AKTA KELAHIRAN	WAJIB KIA	KEPEMILIKAN KIA
1	2	3	4	5	6	7
1	3502.06.2001	NGADIROJO	4.674	2.621	758	464
2	3502.06.2002	KLEPU	2.522	1.327	428	242
3	3502.06.2003	SURU	4.609	2.541	816	439
4	3502.06.2004	SOOKO	3.678	1.949	678	407
5	3502.06.2005	BEDOHO	2.954	1.563	516	276
6	3502.06.2006	JURUG	6.297	3.378	1.150	612
TOTAL			24.734	13.379	4.346	2.440

REKAPITULASI KEPEMILIKAN AKTA KELAHIRAN DAN KARTU IDENTITAS ANAK (KIA) PER DESA

KECAMATAN PULUNG

NO	KODE WILAYAH	NAMA KECAMATAN	WAJIB AKTA KELAHIRAN	KEPEMILIKAN AKTA KELAHIRAN	WAJIB KIA	KEPEMILIKAN KIA
1	2	3	4	5	6	7
1	3502.07.2001	KARANGPATIHAN	2.817	1.582	502	241
2	3502.07.2002	TEGALREJO	1.728	958	340	210
3	3502.07.2003	BEDRUG	2.646	1.438	482	314
4	3502.07.2004	WAGIR KIDUL	5.077	2.756	1.001	673
5	3502.07.2005	SINGGAHAN	3.734	2.057	725	445
6	3502.07.2006	PATIK	2.177	1.084	400	234
7	3502.07.2007	PULUNG	4.603	2.160	881	636
8	3502.07.2008	PULUNG MERDIKO	2.039	992	384	290
9	3502.07.2009	SIDOHARJO	3.014	1.414	563	434
10	3502.07.2010	WOTAN	2.540	1.162	481	369
11	3502.07.2011	PLUNTURAN	3.439	1.513	584	432
12	3502.07.2012	POMAHAN	4.609	2.217	844	549
13	3502.07.2013	KESUGIHAN	2.595	1.205	477	400
14	3502.07.2014	SERAG	1.883	1.061	324	223
15	3502.07.2015	WAYANG	1.581	891	301	235
16	3502.07.2016	MUNGGUNG	4.615	2.505	917	583
17	3502.07.2017	BEKIRING	2.177	1.337	405	231
18	3502.07.2018	BANARAN	2.221	1.310	424	215
TOTAL			53.495	27.642	10.035	6.714

KECAMATAN MLARAK

NO	KODE WILAYAH	NAMA KECAMATAN	WAJIB AKTA KELAHIRAN	KEPEMILIKAN AKTA KELAHIRAN	WAJIB KIA	KEPEMILIKAN KIA
1	2	3	4	5	6	7
1	3502.08.2001	TUGU	2.804	1.523	491	289
2	3502.08.2002	CANDI	2.068	1.164	377	336
3	3502.08.2003	TOTOKAN	2.023	1.073	355	229
4	3502.08.2004	NGRUKEM	2.657	1.632	526	329
5	3502.08.2005	SIWALAN	2.698	1.492	599	401

1	2	3	4	5	6	7
6	3502.08.2006	JOESAN	1.855	1.123	381	229
7	3502.08.2007	NGLUMPANG	2.069	1.303	423	262
8	3502.08.2008	GONTOR	2.633	1.661	634	403
9	3502.08.2009	GANDU	2.572	1.592	507	323
10	3502.08.2010	JABUNG	2.930	1.727	578	376
11	3502.08.2011	BAJANG	2.430	1.449	499	288
12	3502.08.2012	MLARAK	3.063	1.735	615	375
13	3502.08.2013	SERANGAN	1.070	600	212	173
14	3502.08.2014	SUREN	2.514	1.431	516	270
15	3502.08.2015	KAPONAN	2.876	1.607	567	309
TOTAL			36.262	21.112	7.280	4.592

KECAMATAN JETIS

NO	KODE WILAYAH	NAMA KECAMATAN	WAJIB AKTA KELAHIRAN	KEPEMILIKAN AKTA KELAHIRAN	WAJIB KIA	KEPEMILIKAN KIA
1	2	3	4	5	6	7
1	3502.09.2001	NGASINAN	4.618	3.249	832	689
2	3502.09.2002	KUTU KULON	1.626	1.222	333	252
3	3502.09.2003	KUTU WETAN	2.078	1.455	390	296
4	3502.09.2004	KRADENAN	1.223	809	221	118
5	3502.09.2005	MOJOMATI	1.093	846	214	133
6	3502.09.2006	COPER	2.798	1.964	543	368
7	3502.09.2007	MOJOREJO	2.246	1.632	450	351
8	3502.09.2008	KARANGGEBANG	3.021	2.155	599	450
9	3502.09.2009	JETIS	1.660	1.247	335	251
10	3502.09.2010	TEGALSARI	1.697	1.178	347	232
11	3502.09.2011	WONOKETRO	2.212	1.548	419	312
12	3502.09.2012	JOSARI	2.859	1.778	540	423
13	3502.09.2013	TURI	3.074	2.238	630	496
14	3502.09.2014	WINONG	2.109	1.455	405	317
TOTAL			32.314	22.776	6.258	4.688

REKAPITULASI KEPEMILIKAN AKTA KELAHIRAN DAN KARTU IDENTITAS ANAK (KIA) PER DESA

KECAMATAN SIMAN

NO	KODE WILAYAH	NAMA KECAMATAN	WAJIB AKTA KELAHIRAN	KEPEMILIKAN AKTA KELAHIRAN	WAJIB KIA	KEPEMILIKAN KIA
1	2	3	4	5	6	7
1	3502.10.1017	RONOWIJAYAN	4.148	2.667	931	678
2	3502.10.1018	MANGUNSUMAN	4.654	2.743	941	688
3	3502.10.2001	DEMANGAN	3.174	2.039	630	489
4	3502.10.2002	NGABAR	2.424	1.482	472	278
5	3502.10.2003	MADUSARI	2.378	1.495	493	331
6	3502.10.2004	BETON	3.341	1.924	697	497
7	3502.10.2005	SEKARAN	2.309	1.403	445	365
8	3502.10.2006	BRAHU	2.389	1.392	505	397
9	3502.10.2007	KEPUHRUBUH	1.943	1.146	387	228
10	3502.10.2008	SAWUH	1.239	822	251	193
11	3502.10.2009	JARAK	2.378	1.418	448	286
12	3502.10.2010	TRANJANG	1.547	849	303	257
13	3502.10.2011	PIJERAN	3.140	1.856	598	497
14	3502.10.2012	MANUK	2.006	1.231	374	276
15	3502.10.2013	SIMAN	3.150	1.975	679	525
16	3502.10.2014	PATIHAN KIDUL	2.988	1.748	648	431
17	3502.10.2015	RONOSENTANAN	2.442	1.369	479	411
18	3502.10.2016	TAJUG	3.044	1.641	676	453
TOTAL			48.694	29.200	9.957	7.280

REKAPITULASI KEPEMILIKAN AKTA KELAHIRAN DAN KARTU IDENTITAS ANAK (KIA) PER DESA

KECAMATAN BALONG

NO	KODE WILAYAH	NAMA KECAMATAN	WAJIB AKTA KELAHIRAN	KEPEMILIKAN AKTA KELAHIRAN	WAJIB KIA	KEPEMILIKAN KIA
1	2	3	4	5	6	7
1	3502.11.2001	PANDAK	3.651	2.018	575	362
2	3502.11.2002	BULU KIDUL	1.156	720	204	121
3	3502.11.2003	BULAK	1.175	633	207	153
4	3502.11.2004	NGENDUT	1.463	823	231	144
5	3502.11.2005	KARANGPATIHAN	5.489	2.731	846	567
6	3502.11.2006	SUMBEREJO	1.522	871	283	159
7	3502.11.2007	NGUMPUL	2.898	1.678	488	347
8	3502.11.2008	NGRAKET	1.333	735	248	165
9	3502.11.2009	DADAPAN	1.611	832	283	188
10	3502.11.2010	SINGKIL	2.209	1.315	415	251
11	3502.11.2011	KARANGAN	3.451	1.924	641	549
12	3502.11.2012	BAJANG	2.864	1.706	499	349
13	3502.11.2013	BALONG	4.010	2.421	758	578
14	3502.11.2014	JALEN	1.825	1.155	330	243
15	3502.11.2015	KARANGMOJO	1.001	665	176	145
16	3502.11.2016	SEDARAT	2.346	1.451	420	330
17	3502.11.2017	PURWOREJO	2.069	1.219	356	282
18	3502.11.2018	TATUNG	2.244	1.321	386	263
19	3502.11.2019	MUNENG	2.395	1.415	444	289
20	3502.11.2020	NGAMPEL	4.068	2.042	764	561
TOTAL			48.780	27.675	8.554	6.046

KECAMATAN KAUMAN

NO	KODE WILAYAH	NAMA KECAMATAN	WAJIB AKTA KELAHIRAN	KEPEMILIKAN AKTA KELAHIRAN	WAJIB KIA	KEPEMILIKAN KIA
1	2	3	4	5	6	7
1	3502.12.2001	TEGALOMBO	3.302	1.907	621	496
2	3502.12.2002	NONGKODONO	2.129	1.342	406	315
3	3502.12.2003	SUKOSARI	1.500	879	298	183

1	2	3	4	5	6	7
4	3502.12.2004	NGRANDU	4.148	2.164	765	594
5	3502.12.2005	NGLARANGAN	460	249	95	72
6	3502.12.2006	BRINGIN	2.562	1.603	495	365
7	3502.12.2007	PENKOL	3.307	1.936	648	515
8	3502.12.2008	GABEL	2.786	1.675	537	428
9	3502.12.2009	CILUK	1.016	615	188	150
10	3502.12.2010	SEMANDING	3.755	2.137	713	616
11	3502.12.2011	TOSANAN	2.713	1.599	553	438
12	3502.12.2012	MARON	1.871	1.123	356	270
13	3502.12.2013	SOMOROTO	5.252	2.817	1.029	762
14	3502.12.2014	PLOSOJENAR	3.380	2.014	640	501
15	3502.12.2015	CARAT	3.539	2.241	663	523
16	3502.12.2016	KAUMAN	6.040	3.857	1.151	858
TOTAL			47.760	28.158	9.158	7.086

KECAMATAN BADEGAN

NO	KODE WILAYAH	NAMA KECAMATAN	WAJIB AKTA KELAHIRAN	KEPEMILIKAN AKTA KELAHIRAN	WAJIB KIA	KEPEMILIKAN KIA
1	2	3	4	5	6	7
1	3502.13.2001	DAYAKAN	3.912	2.261	709	394
2	3502.13.2002	KARANGAN	5.740	2.958	1.124	630
3	3502.13.2003	TANJUNGGUNUNG	2.970	1.576	547	383
4	3502.13.2004	KARANGJOHO	3.264	1.785	614	359
5	3502.13.2005	TANJUNGREJO	3.537	1.985	659	359
6	3502.13.2006	BANDARALIM	1.866	994	401	257
7	3502.13.2007	KAPURAN	2.852	1.533	548	275
8	3502.13.2008	WATUBONANG	5.313	2.855	1.065	662
9	3502.13.2009	BITING	2.210	1.280	388	216
10	3502.13.2010	BADEGAN	2.925	1.709	545	331
TOTAL			34.589	18.936	6.600	3.866



REKAPITULASI KEPEMILIKAN AKTA KELAHIRAN DAN KARTU IDENTITAS ANAK (KIA) PER DESA

KECAMATAN SAMPUNG

NO	KODE WILAYAH	NAMA KECAMATAN	WAJIB AKTA KELAHIRAN	KEPEMILIKAN AKTA KELAHIRAN	WAJIB KIA	KEPEMILIKAN KIA
1	2	3	4	5	6	7
1	3502.14.2001	SAMPUNG	5.439	2.981	980	567
2	3502.14.2002	POHIJO	3.879	1.992	602	362
3	3502.14.2003	JENANGAN	2.464	1.319	399	195
4	3502.14.2004	NGLURUP	2.420	1.406	432	197
5	3502.14.2005	TULUNG	3.709	2.262	729	350
6	3502.14.2006	CARANGREJO	5.123	2.674	932	506
7	3502.14.2007	PAGERUKIR	2.138	1.058	408	194
8	3502.14.2008	KUNTI	3.822	1.773	673	349
9	3502.14.2009	GLINGGANG	1.758	864	302	212
10	3502.14.2010	GELANG KULON	3.973	1.852	731	416
11	3502.14.2011	KARANGWALUH	2.701	1.472	500	311
12	3502.14.2012	RINGINPUTIH	3.475	2.074	662	389
TOTAL			40.901	21.727	7.350	4.048

KECAMATAN SUKOREJO

NO	KODE WILAYAH	NAMA KECAMATAN	WAJIB AKTA KELAHIRAN	KEPEMILIKAN AKTA KELAHIRAN	WAJIB KIA	KEPEMILIKAN KIA
1	2	3	4	5	6	7
1	3502.15.2001	SUKOREJO	5.283	3.017	1.046	740
2	3502.15.2002	BANGUNREJO	5.690	3.183	1.160	739
3	3502.15.2003	SIDOREJO	4.315	2.294	862	529
4	3502.15.2004	NAMBANGREJO	3.366	1.849	713	621
5	3502.15.2005	LENGKONG	2.798	1.583	571	506
6	3502.15.2006	GELANG LOR	4.765	2.476	932	637
7	3502.15.2007	SERANGAN	2.857	1.609	534	378
8	3502.15.2008	NAMPAN	1.412	722	274	230
9	3502.15.2009	KRANGGAN	1.319	785	262	210
10	3502.15.2010	GOLAN	1.775	977	341	215
11	3502.15.2011	PRAJEGAN	6.326	3.174	1.244	857

1	2	3	4	5	6	7
12	3502.15.2012	KEDUNGBANTENG	5.139	2.705	984	627
13	3502.15.2013	KARANGLO LOR	2.277	1.195	442	352
14	3502.15.2014	GEGERAN	2.885	1.825	594	355
15	3502.15.2015	GANDUKEPUH	4.467	2.664	881	642
16	3502.15.2016	KALIMALANG	1.680	1.028	315	250
17	3502.15.2017	SRAGI	1.628	954	320	206
18	3502.15.2018	MOROSARI	1.754	964	320	261
TOTAL			59.736	33.004	11.795	8.355

KECAMATAN BABADAN

NO	KODE WILAYAH	NAMA KECAMATAN	WAJIB AKTA KELAHIRAN	KEPEMILIKAN AKTA KELAHIRAN	WAJIB KIA	KEPEMILIKAN KIA
1	2	3	4	5	6	7
1	3502.16.1001	KERTOSARI	7.380	4.703	1.450	1.097
2	3502.16.1003	PATIHAN WETAN	3.970	2.180	805	622
3	3502.16.1005	KADIPATEN	7.485	4.439	1.595	1.179
4	3502.16.2002	CEKOK	3.841	2.195	810	530
5	3502.16.2004	JAPAN	3.185	1.980	630	467
6	3502.16.2006	GUPOLO	2.554	1.692	536	325
7	3502.16.2007	POLOREJO	5.113	3.176	962	581
8	3502.16.2008	BARENG	1.595	932	319	170
9	3502.16.2009	NGUNUT	4.491	2.791	871	618
10	3502.16.2010	SUKOSARI	7.113	4.185	1.394	1.202
11	3502.16.2011	LEMBAH	5.593	3.569	1.073	884
12	3502.16.2012	PONDOK	3.362	2.248	662	443
13	3502.16.2013	BABADAN	4.818	2.783	931	676
14	3502.16.2014	PURWOSARI	5.208	2.520	980	833
15	3502.16.2015	TRISONO	5.417	2.812	1.001	776
TOTAL			71.125	42.205	14.019	10.403

REKAPITULASI KEPEMILIKAN AKTA KELAHIRAN DAN KARTU IDENTITAS ANAK (KIA) PER DESA

KECAMATAN PONOROGO

NO	KODE WILAYAH	NAMA KECAMATAN	WAJIB AKTA KELAHIRAN	KEPEMILIKAN AKTA KELAHIRAN	WAJIB KIA	KEPEMILIKAN KIA
1	2	3	4	5	6	7
1	3502.17.1001	PAJU	3.630	2.297	769	550
2	3502.17.1002	BROTONEGARAN	4.590	2.857	958	688
3	3502.17.1003	PAKUNDEN	2.716	1.711	532	400
4	3502.17.1004	KEPATIHAN	4.116	2.514	850	623
5	3502.17.1005	SURODIKRAMAN	4.990	3.077	1.008	789
6	3502.17.1006	PURBOSUMAN	5.795	3.520	1.285	881
7	3502.17.1007	TONATAN	5.582	3.443	1.239	931
8	3502.17.1008	BANGUNSARI	4.305	2.797	882	656
9	3502.17.1009	TAMANARUM	1.118	687	220	174
10	3502.17.1010	KAUMAN	2.489	1.606	527	378
11	3502.17.1011	TAMBAKBAYAN	2.830	1.842	595	425
12	3502.17.1012	PINGGIRSARI	1.646	1.001	374	269
13	3502.17.1013	MANGKUJAYAN	7.839	4.985	1.624	1.186
14	3502.17.1014	BANYUDONO	4.375	2.795	874	640
15	3502.17.1015	NOLOGATEN	4.541	2.959	977	650
16	3502.17.1016	COKROMENGGALAN	3.782	2.429	823	590
17	3502.17.1017	KENITEN	8.661	5.198	1.636	1.171
18	3502.17.1018	JINGGLONG	1.589	965	322	226
19	3502.17.1019	BEDURI	2.695	1.762	566	376
TOTAL			77.289	48.445	16.061	11.603

KECAMATAN JENANGAN

NO	KODE WILAYAH	NAMA KECAMATAN	WAJIB AKTA KELAHIRAN	KEPEMILIKAN AKTA KELAHIRAN	WAJIB KIA	KEPEMILIKAN KIA
1	2	3	4	5	6	7
1	3502.18.1001	SETONO	3.127	1.889	671	507
2	3502.18.1002	SINGOSAREN	4.857	2.738	1.014	689
3	3502.18.2003	MRICAN	4.568	2.847	924	603
4	3502.18.2004	PLALANGAN	5.174	3.292	1.020	684

1	2	3	4	5	6	7
5	3502.18.2005	NGLAYANG	2.837	1.758	501	392
6	3502.18.2006	JENANGAN	4.897	2.828	937	573
7	3502.18.2007	JIMBE	3.929	2.043	769	466
8	3502.18.2008	NGRUPIT	6.457	3.328	1.267	906
9	3502.18.2009	PINTU	2.085	1.170	413	307
10	3502.18.2010	SEDAH	2.000	1.066	372	254
11	3502.18.2011	PANJENG	1.984	1.118	388	296
12	3502.18.2012	SRATEN	1.258	706	226	170
13	3502.18.2013	SEMANDING	3.228	1.821	661	528
14	3502.18.2014	TANJUNGSARI	3.280	1.717	640	415
15	3502.18.2015	PARINGAN	5.536	2.867	1.044	759
16	3502.18.2016	WATES	3.079	1.793	537	342
17	3502.18.2017	KEMIRI	4.316	2.751	817	701
TOTAL			62.612	35.732	12.201	8.592

KECAMATAN NGEBEL

NO	KODE WILAYAH	NAMA KECAMATAN	WAJIB AKTA KELAHIRAN	KEPEMILIKAN AKTA KELAHIRAN	WAJIB KIA	KEPEMILIKAN KIA
1	2	3	4	5	6	7
1	3502.19.2001	NGROGUNG	3.063	1.834	564	374
2	3502.19.2002	SAHANG	1.559	873	270	142
3	3502.19.2003	WAGIR LOR	3.894	2.229	665	417
4	3502.19.2004	TALUN	4.068	2.303	721	524
5	3502.19.2005	GONDOWIDO	2.477	1.405	431	269
6	3502.19.2006	PUPUS	1.732	1.081	311	240
7	3502.19.2007	NGEBEL	3.407	2.125	659	495
8	3502.19.2008	SEMPU	1.635	913	287	171
TOTAL			21.835	12.763	3.908	2.632

REKAPITULASI KEPEMILIKAN AKTA KELAHIRAN DAN KARTU IDENTITAS ANAK (KIA) PER DESA

KECAMATAN JAMBON

NO	KODE WILAYAH	NAMA KECAMATAN	WAJIB AKTA KELAHIRAN	KEPEMILIKAN AKTA KELAHIRAN	WAJIB KIA	KEPEMILIKAN KIA
1	2	3	4	5	6	7
1	3502.20.2001	JONGGOL	3.464	2.081	553	312
2	3502.20.2002	POKO	2.338	1.426	393	263
3	3502.20.2003	SENDANG	3.853	2.216	691	490
4	3502.20.2004	BRINGINAN	1.319	780	238	187
5	3502.20.2005	KARANGLO KIDUL	3.768	2.263	724	544
6	3502.20.2006	KREBET	7.755	4.499	1.399	861
7	3502.20.2007	BULU LOR	4.562	2.381	831	537
8	3502.20.2008	JAMBON	2.868	1.764	546	334
9	3502.20.2009	BLEMBEM	6.863	3.910	1.340	841
10	3502.20.2010	PULOSARI	3.143	1.850	607	368
11	3502.20.2011	MENANG	1.215	808	249	172
12	3502.20.2012	SRANDIL	933	481	183	116
13	3502.20.2013	SIDOHARJO	6.274	2.998	1.122	713
TOTAL			48.355	27.457	8.876	5.738

KECAMATAN PUDAK

NO	KODE WILAYAH	NAMA KECAMATAN	WAJIB AKTA KELAHIRAN	KEPEMILIKAN AKTA KELAHIRAN	WAJIB KIA	KEPEMILIKAN KIA
1	2	3	4	5	6	7
1	3502.21.2001	BARENG	2.217	1.424	399	295
2	3502.21.2002	TAMBANG	883	650	169	140
3	3502.21.2003	KRISIK	1.158	906	209	190
4	3502.21.2004	PUDAK WETAN	1.821	845	306	258
5	3502.21.2005	BANJAREJO	2.547	1.486	491	324
6	3502.21.2006	PUDAK KULON	1.037	645	201	170
TOTAL			9.663	5.956	1.775	1.377